

盤古蟾蜍 特

筆數：1661筆 (5.02%)

數量：3381隻次 (3.04%)

樣區：288個 (33.22%)

網格：106個 (52.22%)

月數：12個月 (100%)

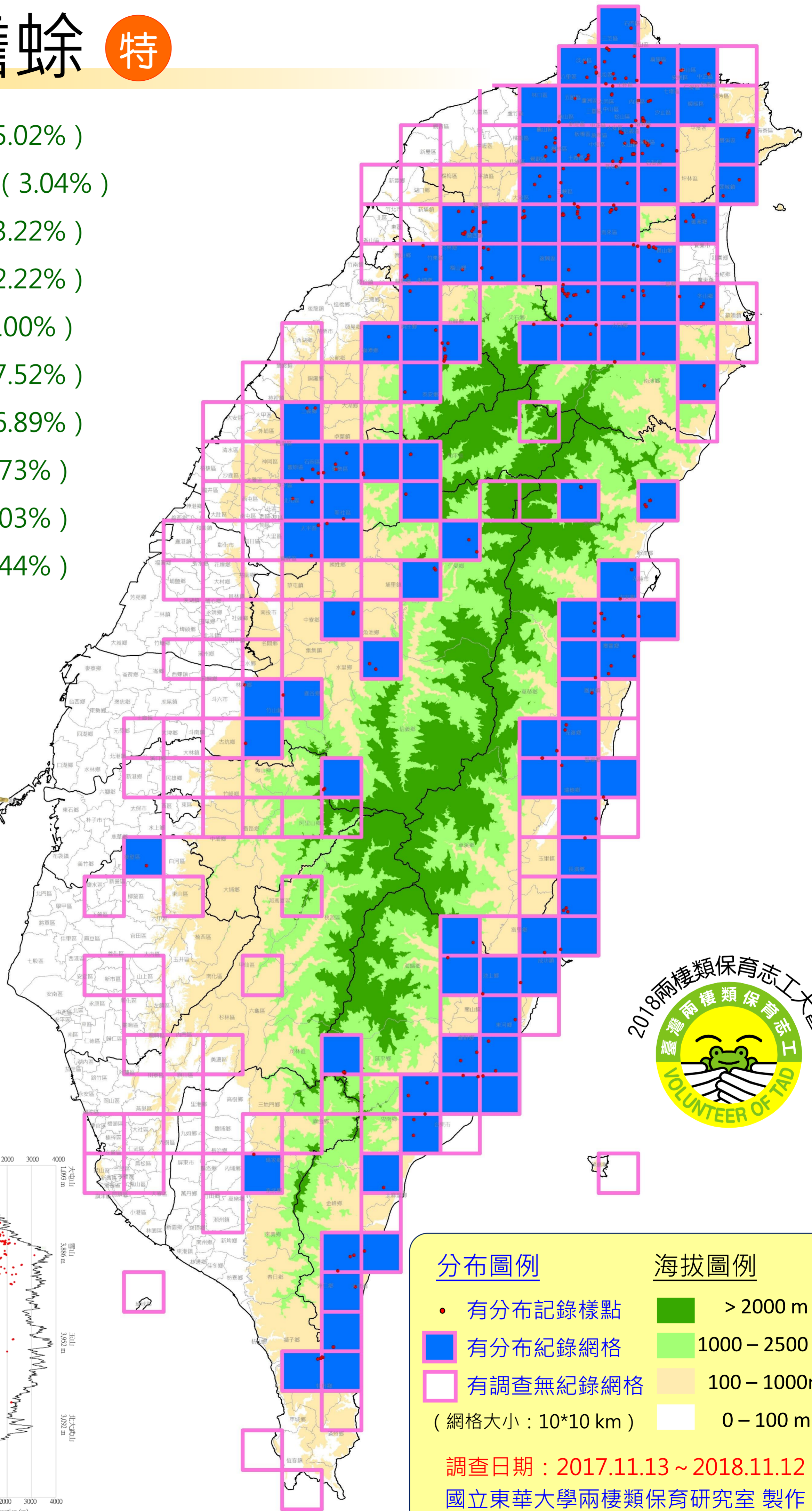
天數：269天 (77.52%)

次數：715次 (26.89%)

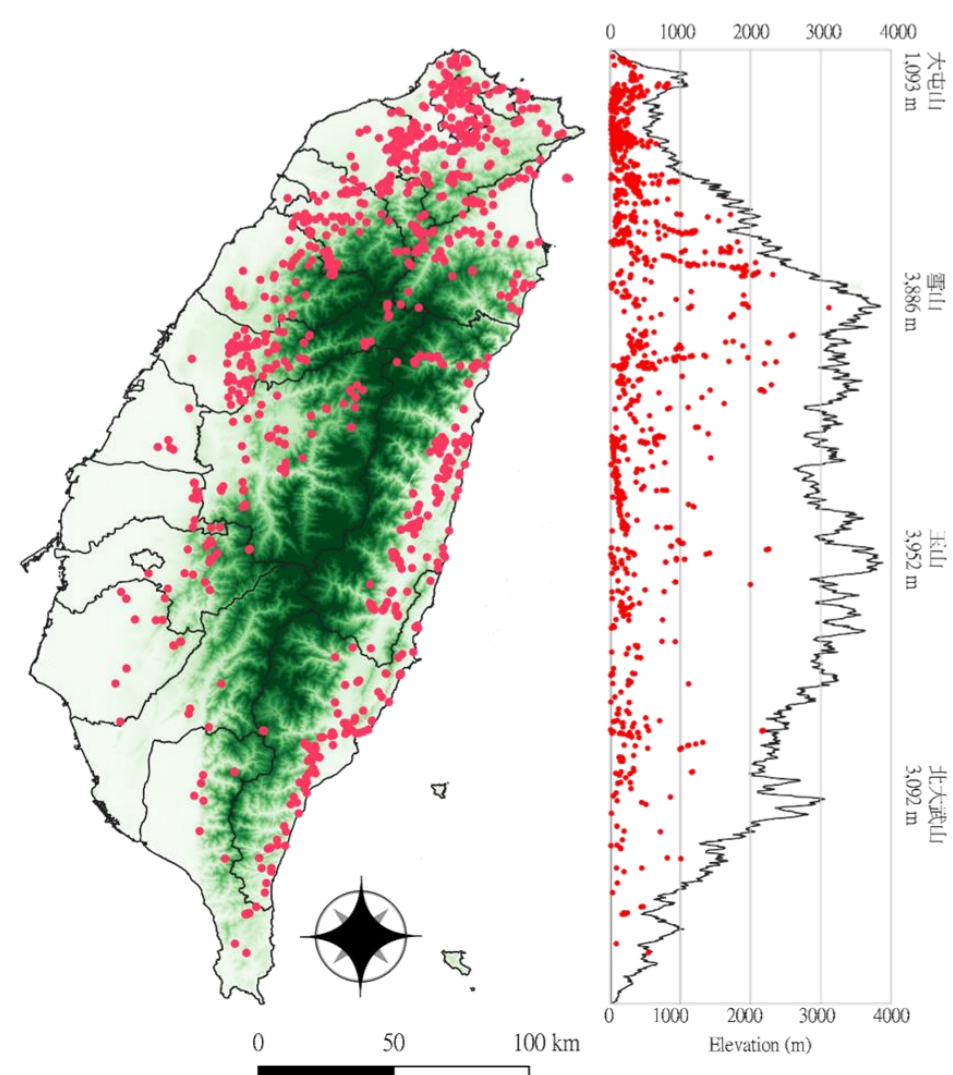
縣市：16個 (72.73%)

鄉鎮：87個 (47.03%)

團隊：47個 (73.44%)



歷年累積分布圖



分布圖例

- 有分布記錄樣點
- 有分布紀錄網格
- 有調查無紀錄網格

(網格大小：10*10 km)

海拔圖例

- > 2000 m
- 1000 – 2500 m
- 100 – 1000m
- 0 – 100 m

調查日期：2017.11.13 ~ 2018.11.12

國立東華大學兩棲類保育研究室 製作

黑眶蟾蜍

筆數：2872筆 (8.69%)

數量：8158隻次 (7.33%)

樣區：348個 (40.14%)

網格：121個 (59.61%)

月數：12個月 (100%)

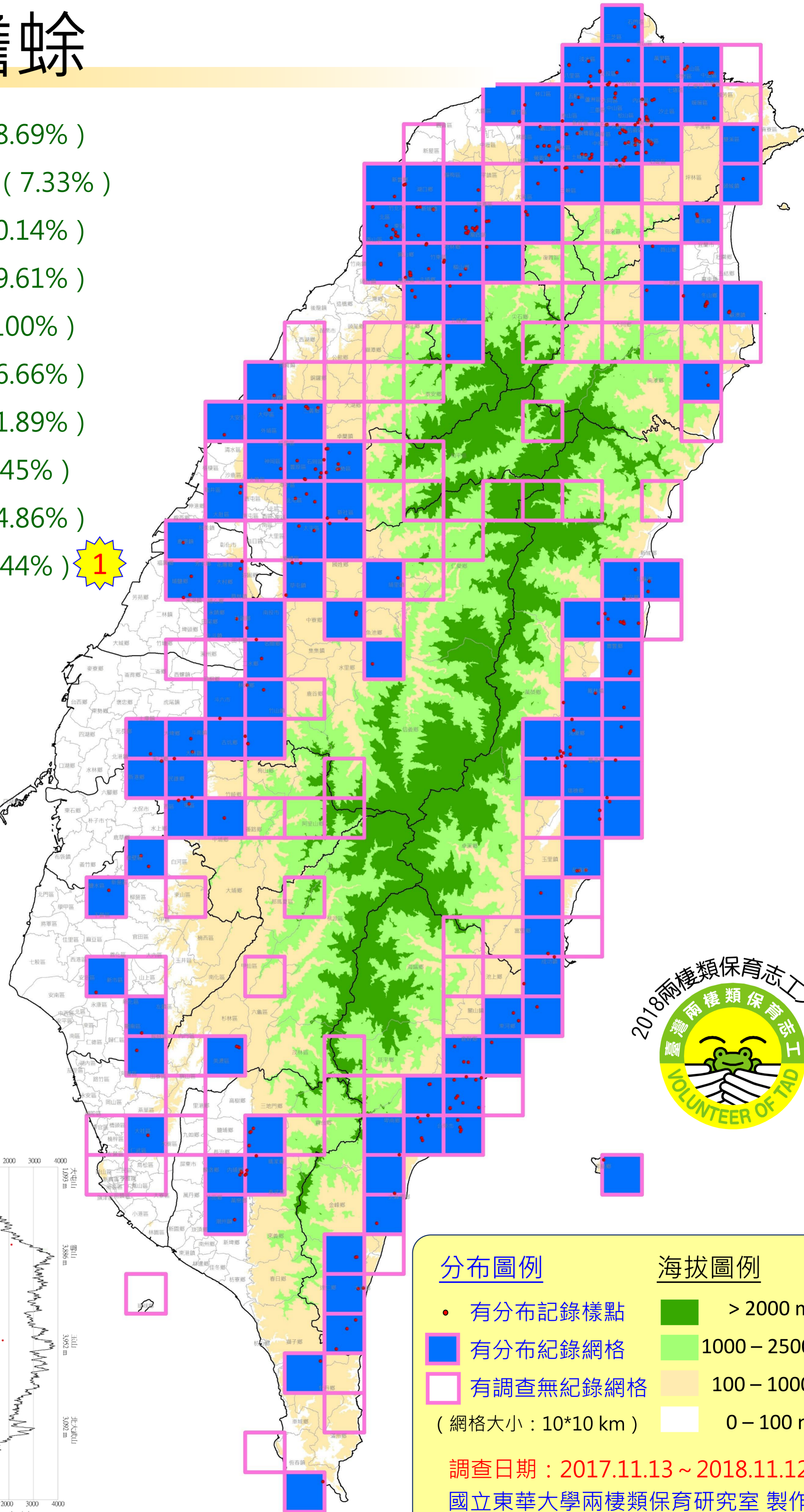
天數：266天 (76.66%)

次數：848次 (31.89%)

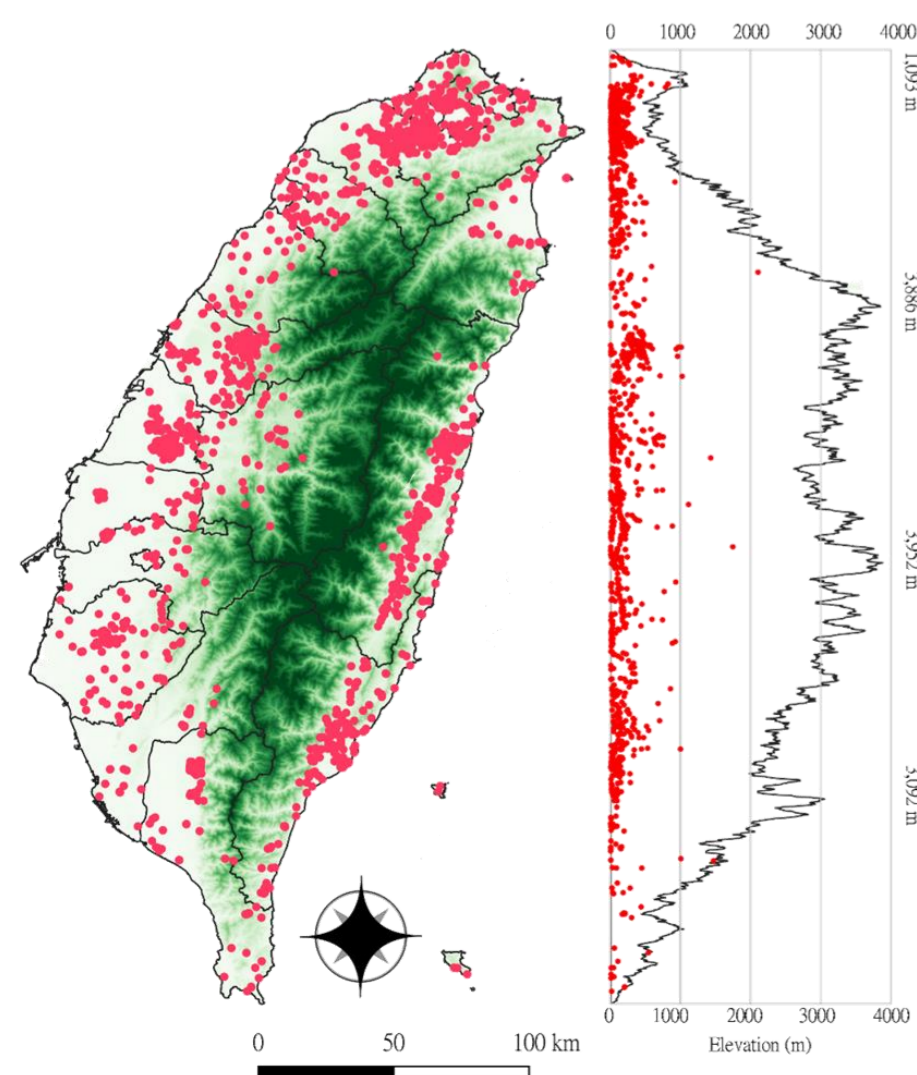
縣市：21個 (95.45%)

鄉鎮：120個 (64.86%)

團隊：63個 (98.44%) **1**



歷年累積分布圖



分布圖例

- 有分布記錄樣點
 - 有分布紀錄網格
 - 有調查無紀錄網格
- (網格大小：10*10 km)

海拔圖例

- > 2000 m
- 1000 - 2500 m
- 100 - 1000m
- 0 - 100 m

調查日期：2017.11.13 ~ 2018.11.12

國立東華大學兩棲類保育研究室 製作

中國樹蟾

筆數：770筆 (2.33%)

數量：3273隻次 (2.94%)

樣區：99個 (11.42%)

網格：46個 (22.66%)

月數：12個月 (100%)

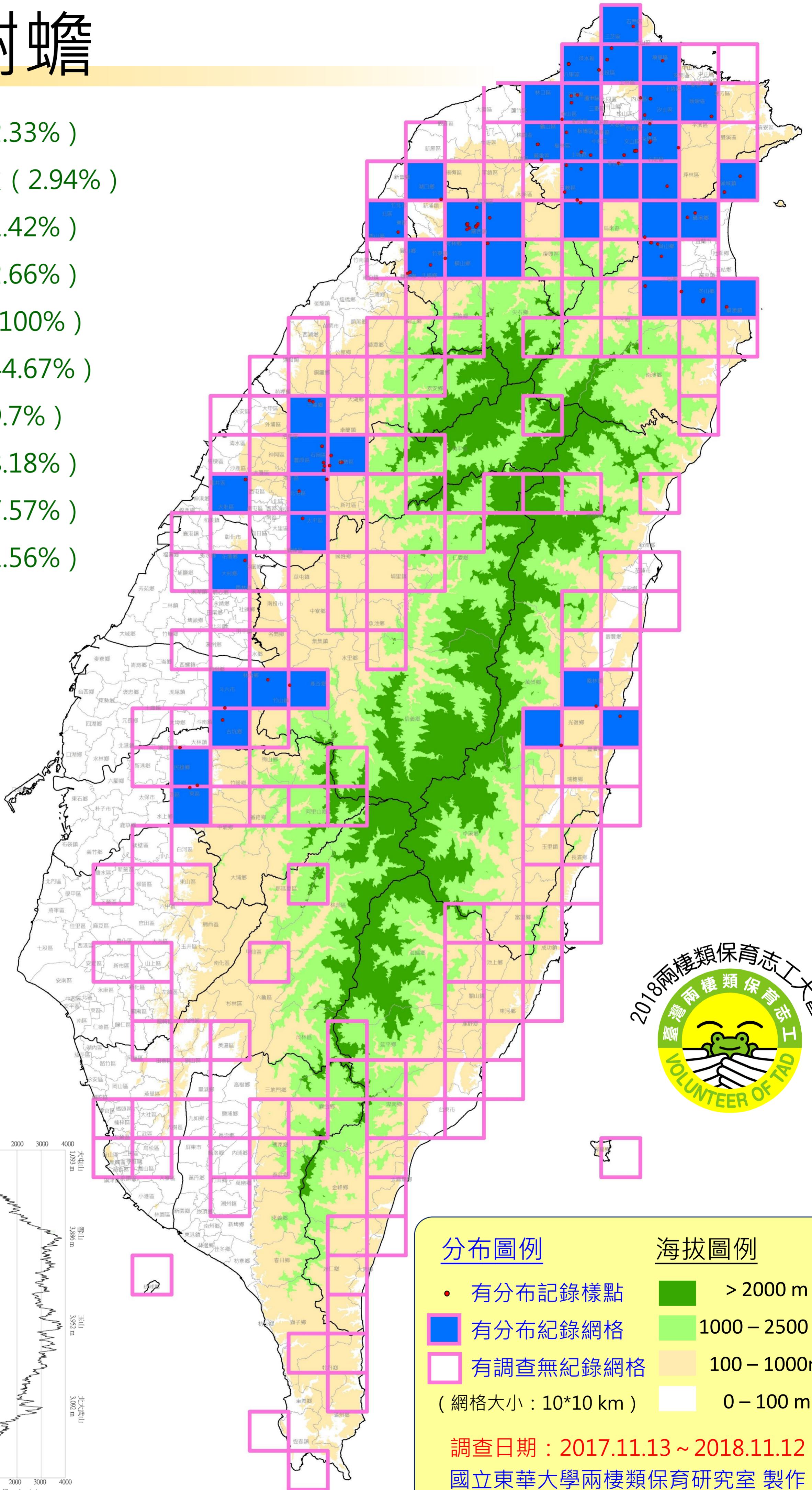
天數：155天 (44.67%)

次數：258次 (9.7%)

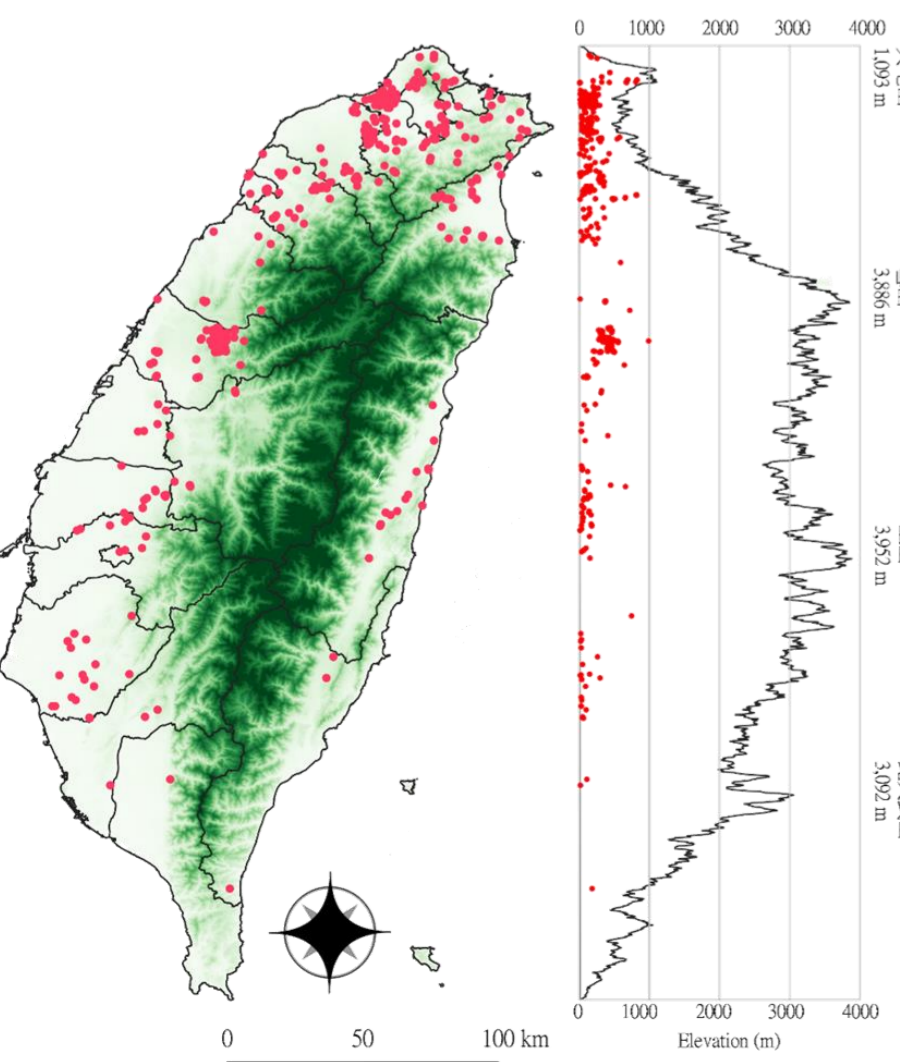
縣市：15個 (68.18%)

鄉鎮：51個 (27.57%)

團隊：33個 (51.56%)



歷年累積分布圖



分布圖例

- 有分布記錄樣點
- 有分布紀錄網格
- 有調查無紀錄網格

(網格大小：10*10 km)

海拔圖例

- > 2000 m
- 1000 - 2500 m
- 100 - 1000m
- 0 - 100 m

調查日期：2017.11.13 ~ 2018.11.12

國立東華大學兩棲類保育研究室 製作

小雨蛙

筆數：1302筆 (3.94%)

數量：6050隻次 (5.44%)

樣區：316個 (36.45%)

網格：109個 (53.69%)

月數：12個月 (100%)

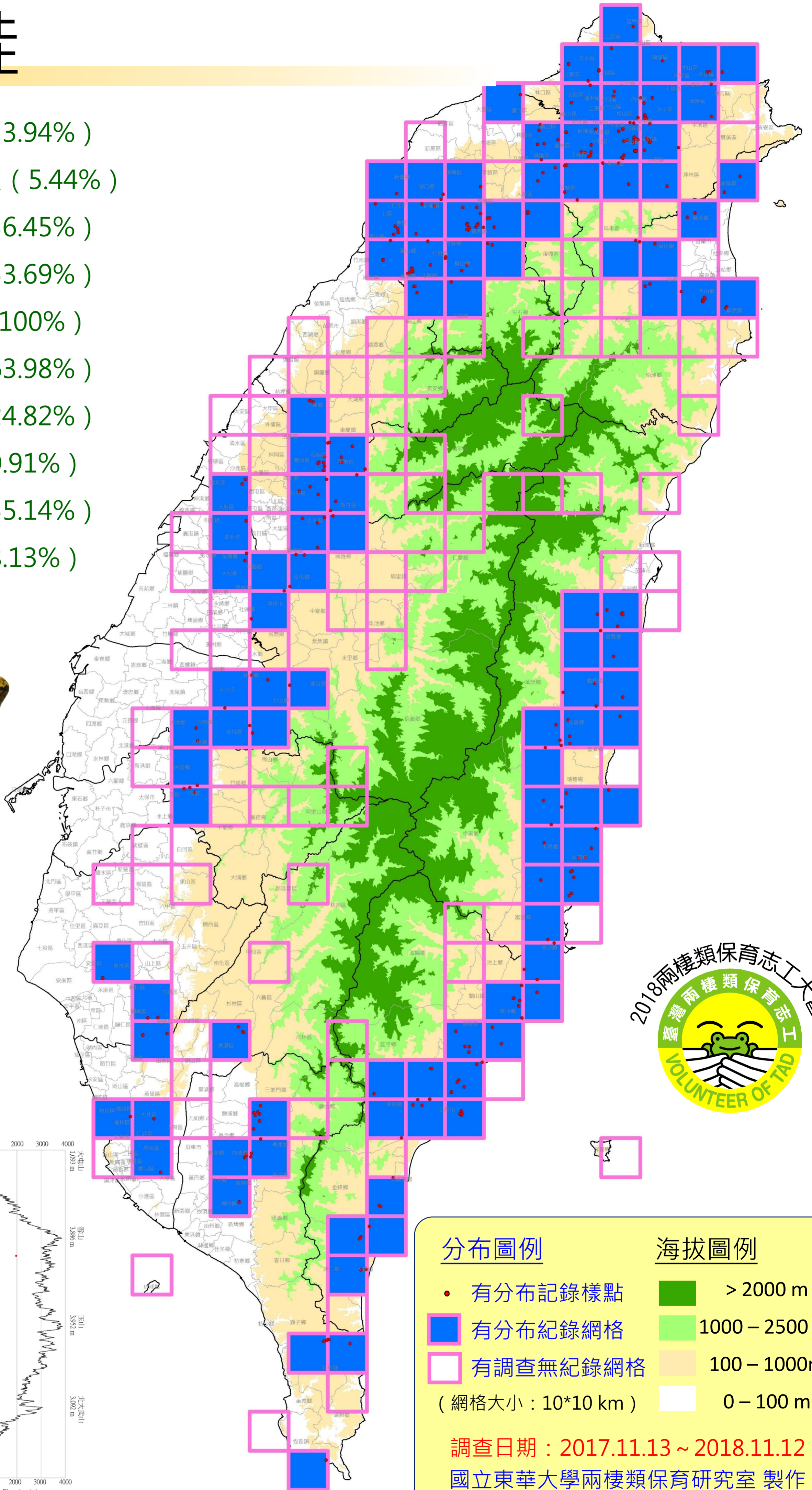
天數：222天 (63.98%)

次數：660次 (24.82%)

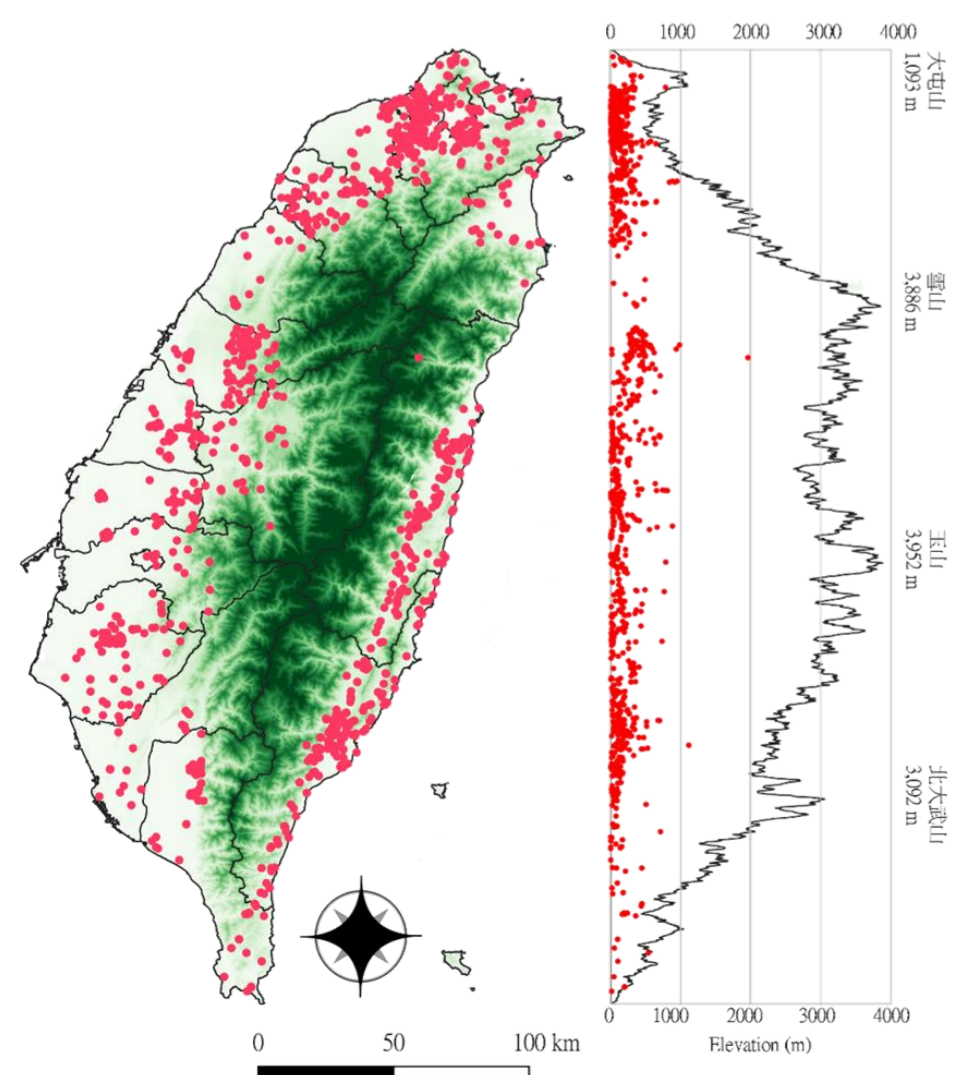
縣市：20個 (90.91%)

鄉鎮：102個 (55.14%)

團隊：50個 (78.13%)



歷年累積分布圖



分布圖例

- 有分布記錄樣點
- 有分布紀錄網格
- 有調查無紀錄網格

(網格大小：10*10 km)

海拔圖例

- > 2000 m
- 1000 – 2500 m
- 100 – 1000m
- 0 – 100 m

調查日期：2017.11.13 ~ 2018.11.12

國立東華大學兩棲類保育研究室 製作

黑蒙西氏小雨蛙

筆數：206筆 (0.62%)

數量：835隻次 (0.75%)

樣區：66個 (7.61%)

網格：37個 (18.23%)

月數：12個月 (100%)

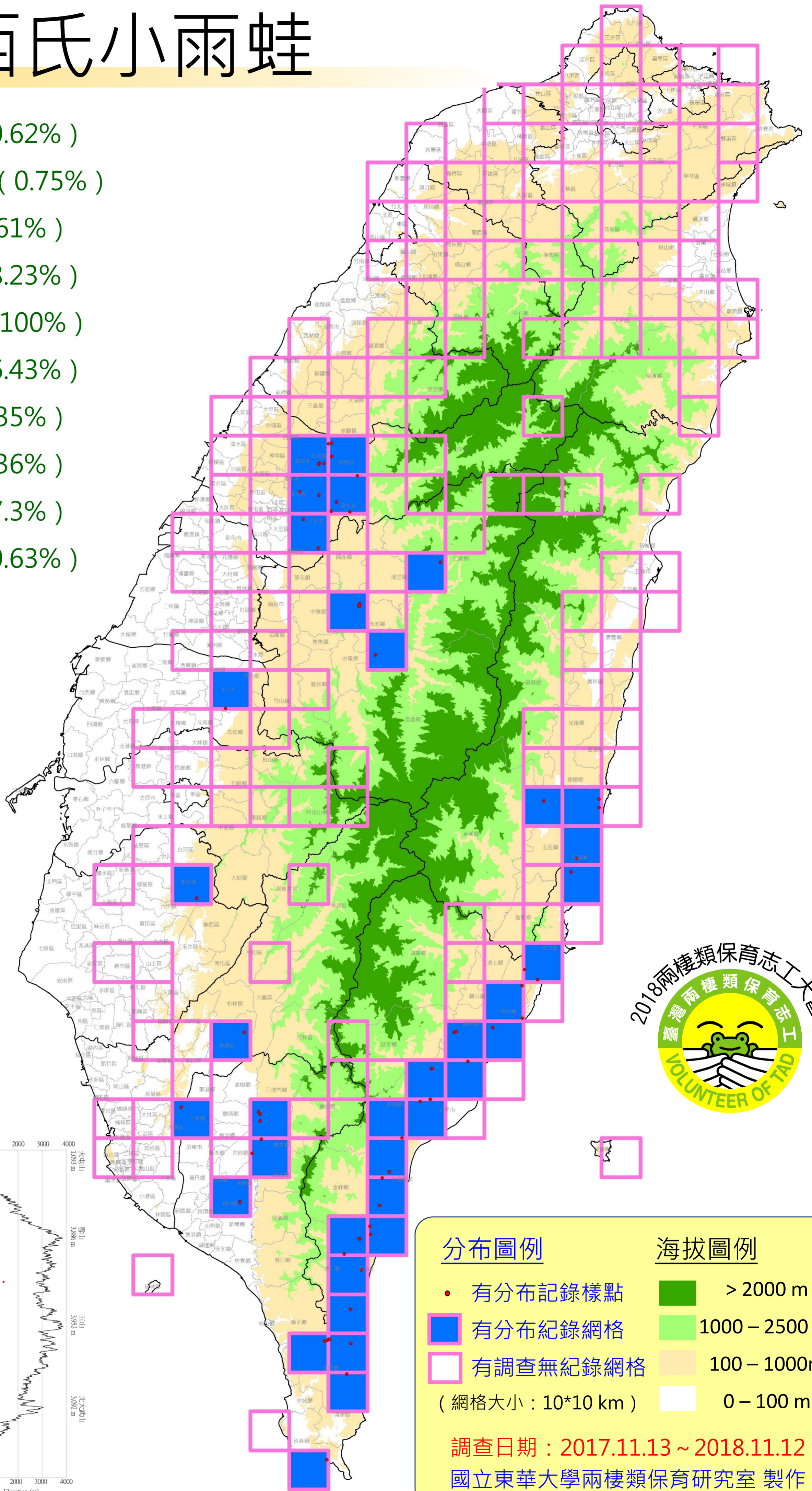
天數：57天 (16.43%)

次數：89次 (3.35%)

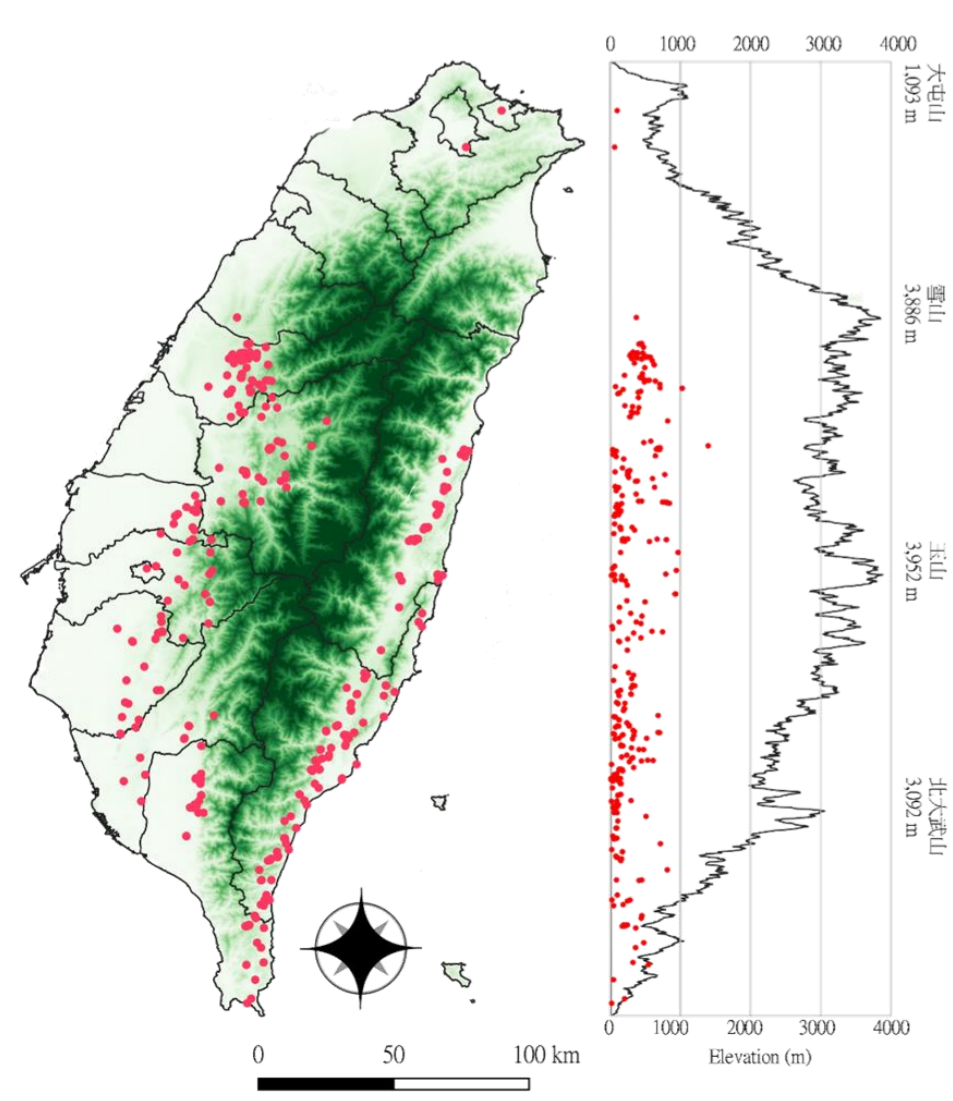
縣市：8個 (36.36%)

鄉鎮：32個 (17.3%)

團隊：26個 (40.63%)



歷年累積分布圖



分布圖例	海拔圖例
● 有分布記錄樣點	■ > 2000 m
■ 有分布紀錄網格	■ 1000 – 2500 m
□ 有調查無紀錄網格	■ 100 – 1000m
(網格大小：10*10 km)	■ 0 – 100 m

調查日期：2017.11.13 ~ 2018.11.12
國立東華大學兩棲類保育研究室 製作

巴氏小雨蛙

筆數：3筆 (0.01%)

數量：24隻次 (0.02%)

樣區：1個 (0.12%)

網格：1個 (0.49%)

月數：1個月 (8.3%)

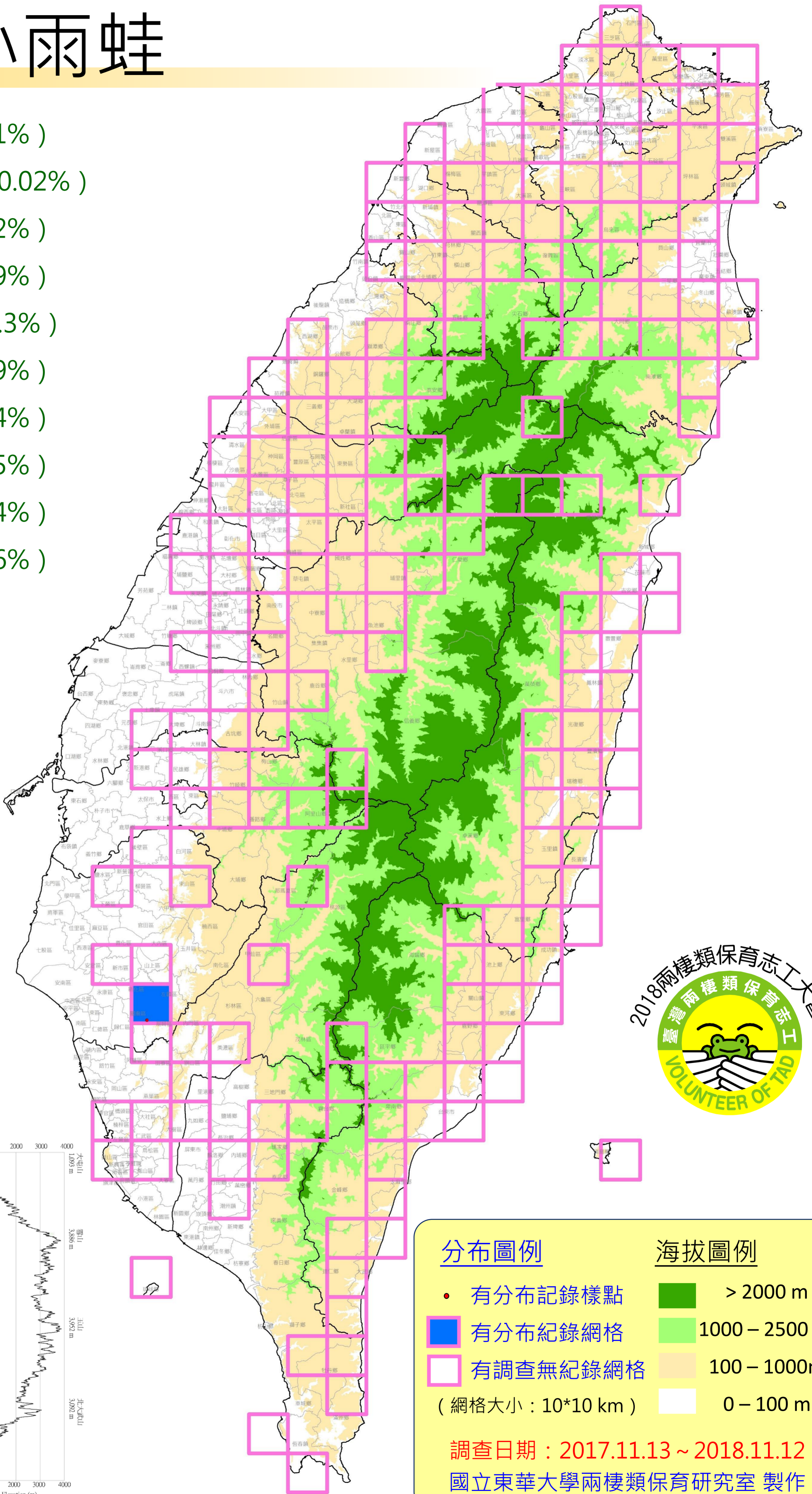
天數：1天 (0.29%)

次數：1次 (0.04%)

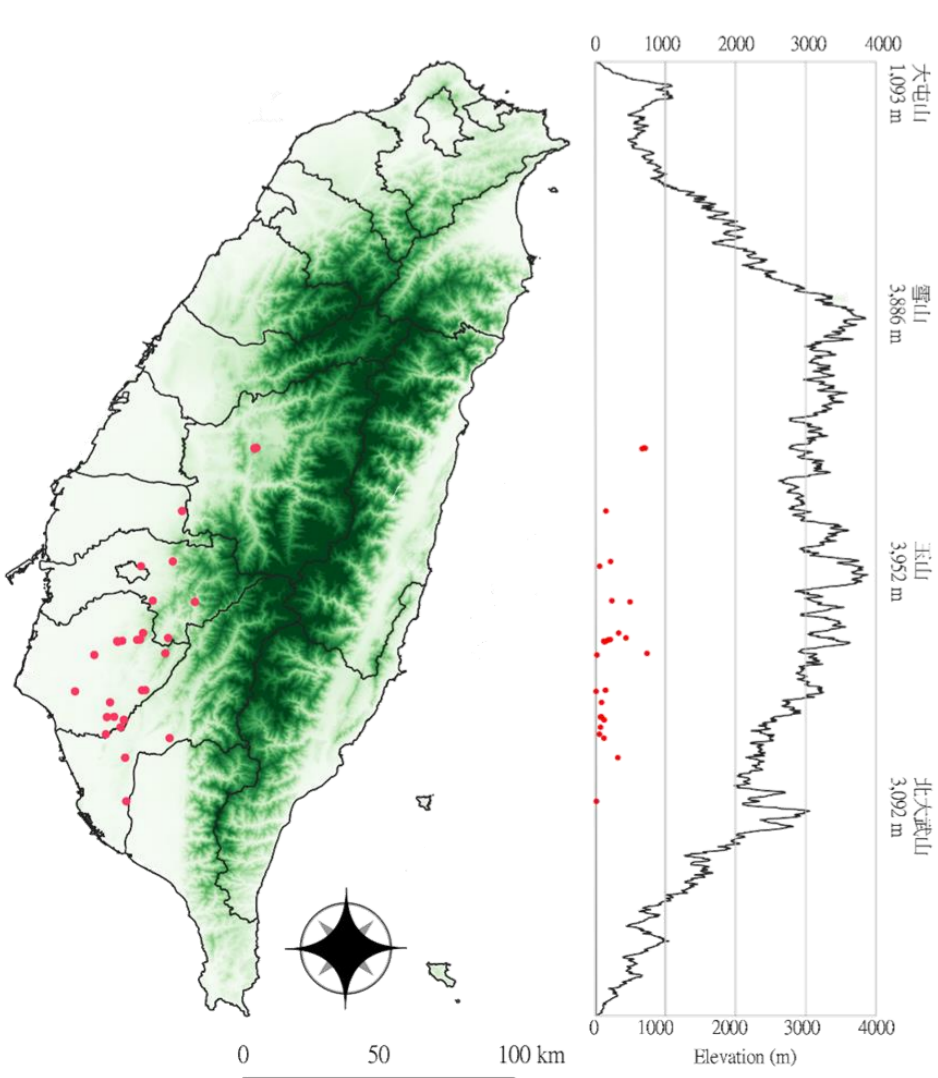
縣市：1個 (4.55%)

鄉鎮：1個 (0.54%)

團隊：1個 (1.56%)



歷年累積分布圖



分布圖例

- 有分布記錄樣點
 - 有分布紀錄網格
 - 有調查無紀錄網格
- (網格大小：10*10 km)

海拔圖例

- > 2000 m
- 1000 - 2500 m
- 100 - 1000m
- 0 - 100 m

調查日期：2017.11.13 ~ 2018.11.12
國立東華大學兩棲類保育研究室 製作

史丹吉氏小雨蛙

筆數：36筆 (0.11%)

數量：249隻次 (0.22%)

樣區：9個 (1.04%)

網格：7個 (3.45%)

月數：7個月 (58.3%)

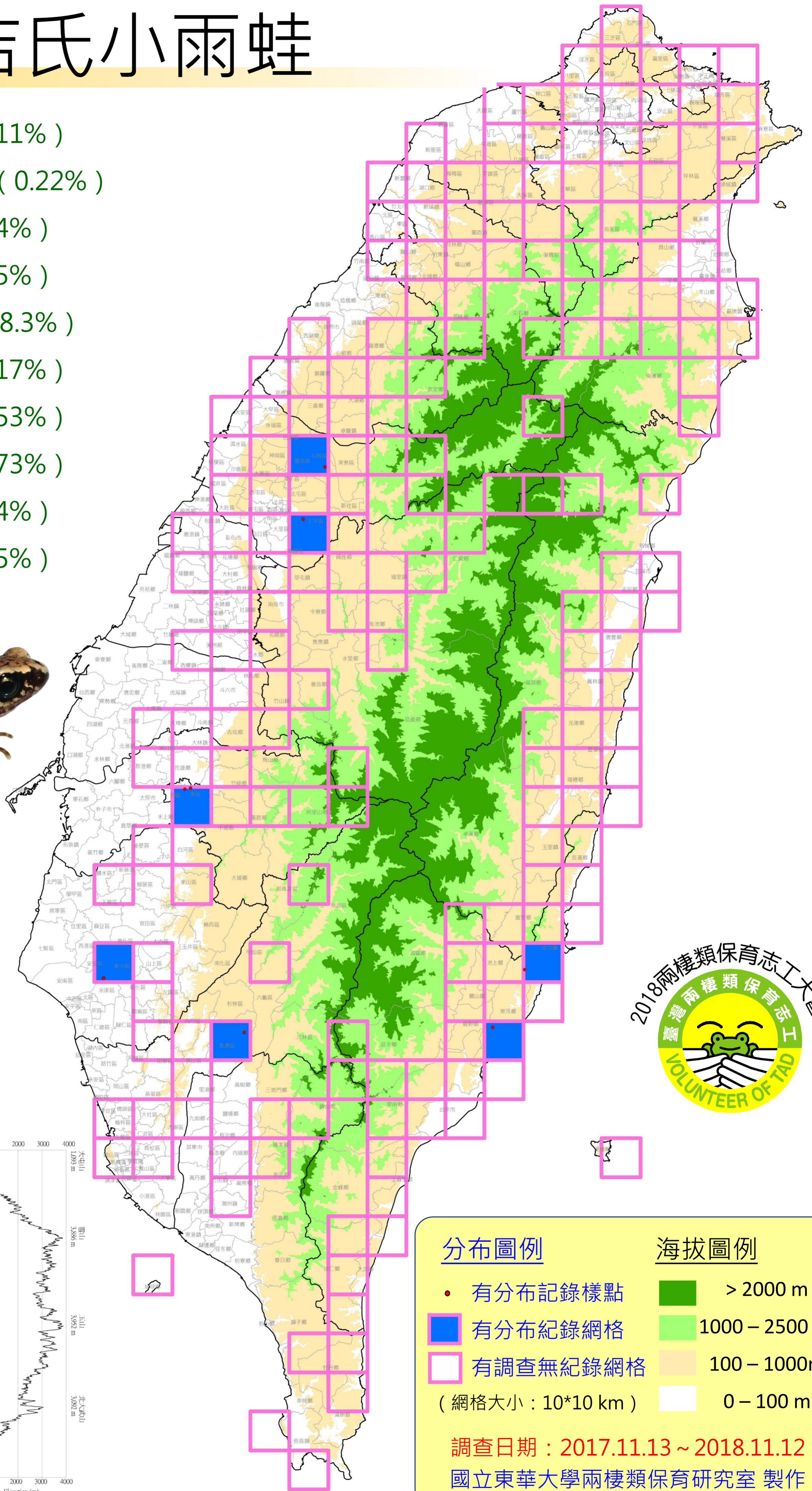
天數：11天 (3.17%)

次數：14次 (0.53%)

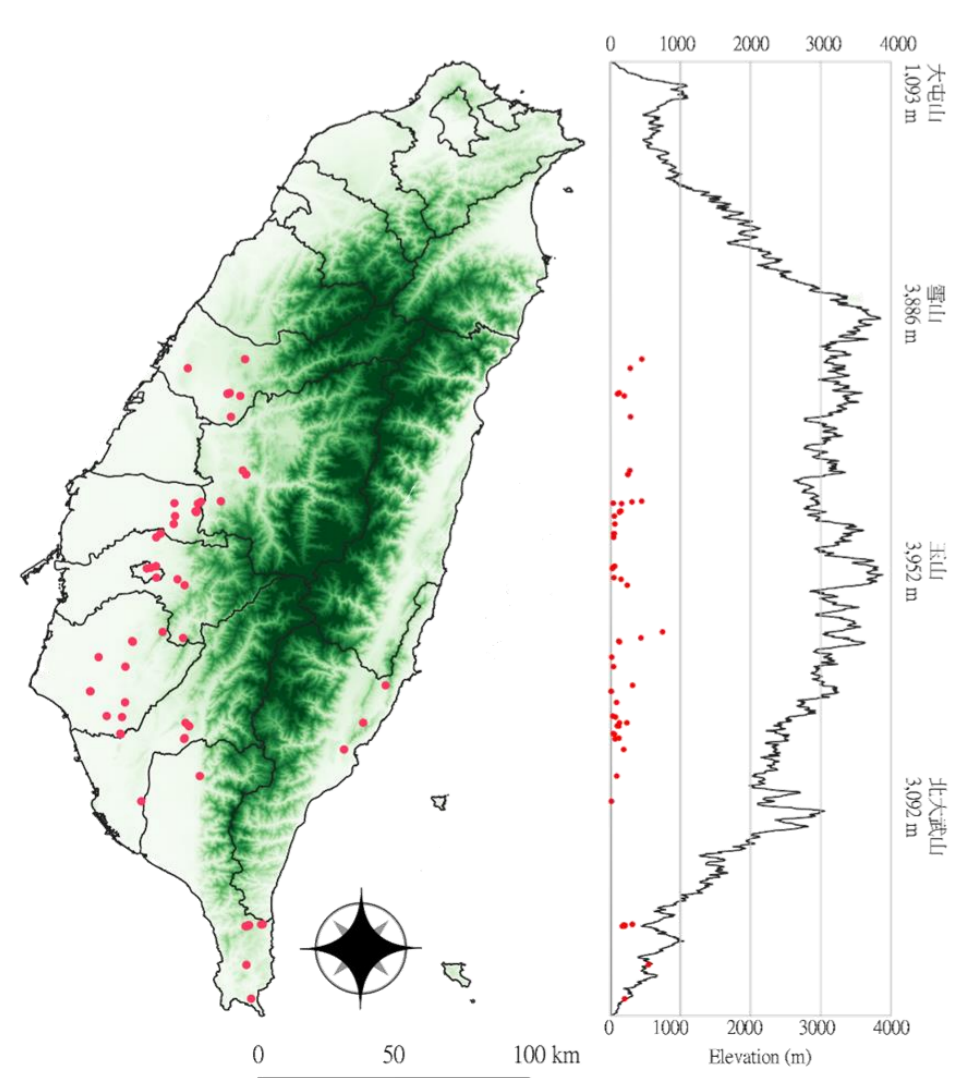
縣市：5個 (22.73%)

鄉鎮：6個 (3.24%)

團隊：8個 (12.5%)



歷年累積分布圖



分布圖例	海拔圖例
● 有分布記錄樣點	■ > 2000 m
■ 有分布紀錄網格	■ 1000 – 2500 m
□ 有調查無紀錄網格	■ 100 – 1000m
(網格大小：10*10 km)	■ 0 – 100 m

調查日期：2017.11.13 ~ 2018.11.12
國立東華大學兩棲類保育研究室 製作

亞洲錦蛙 外

筆數：52筆 (0.16%)

數量：148隻次 (0.13%)

樣區：15個 (1.73%)

網格：8個 (3.94%)

月數：10個月 (83.3%)

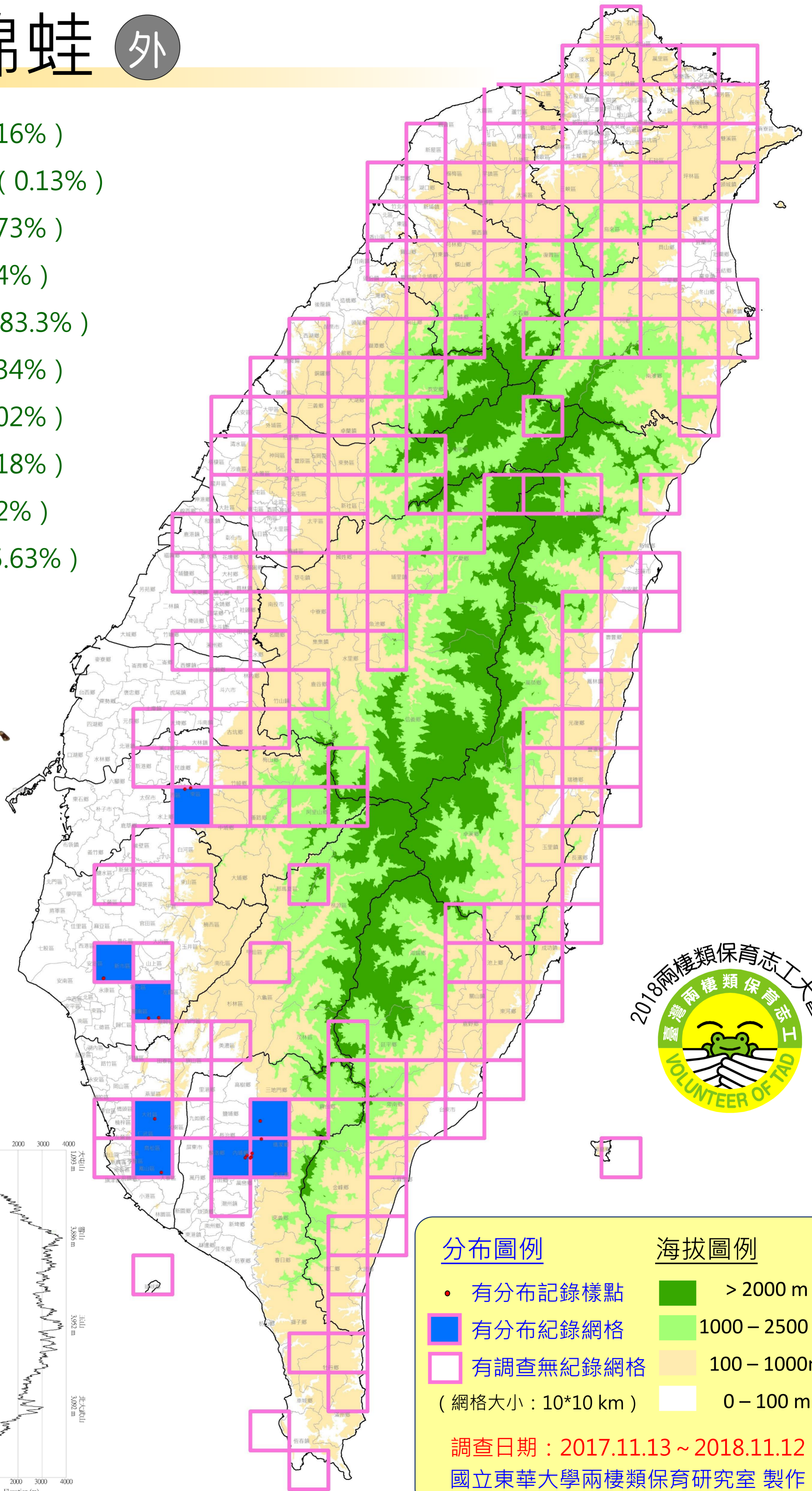
天數：22天 (6.34%)

次數：27次 (1.02%)

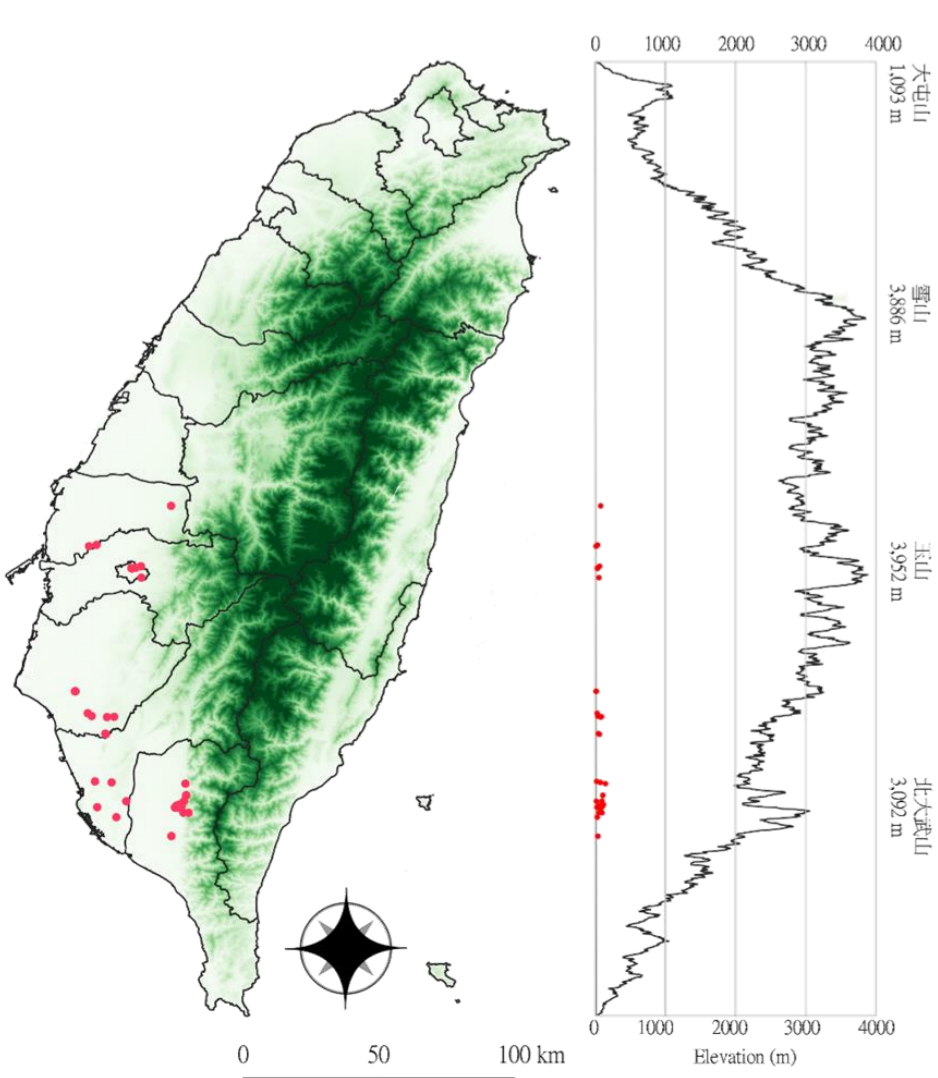
縣市：4個 (18.18%)

鄉鎮：8個 (4.32%)

團隊：10個 (15.63%)



歷年累積分布圖



分布圖例	海拔圖例
● 有分布記錄樣點	■ > 2000 m
■ 有分布紀錄網格	■ 1000 – 2500 m
 有調查無紀錄網格	■ 100 – 1000m
(網格大小：10*10 km)	■ 0 – 100 m

調查日期：2017.11.13 ~ 2018.11.12

國立東華大學兩棲類保育研究室 製作

貢德氏赤蛙

筆數：1721筆 (5.21%)

數量：4966隻次 (4.46%)

樣區：302個 (34.83%)

網格：98個 (48.28%)

月數：12個月 (100%)

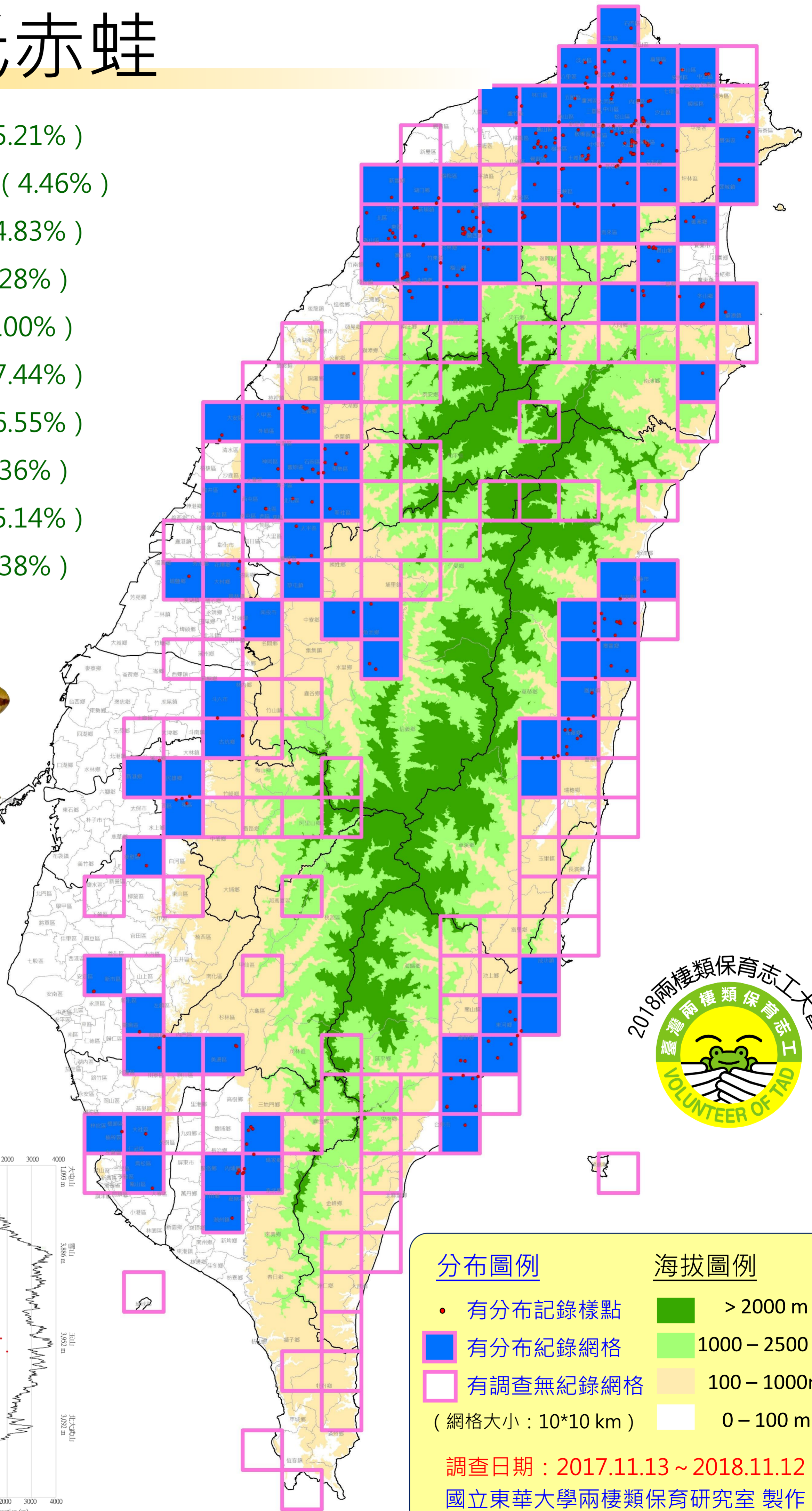
天數：234天 (67.44%)

次數：706次 (26.55%)

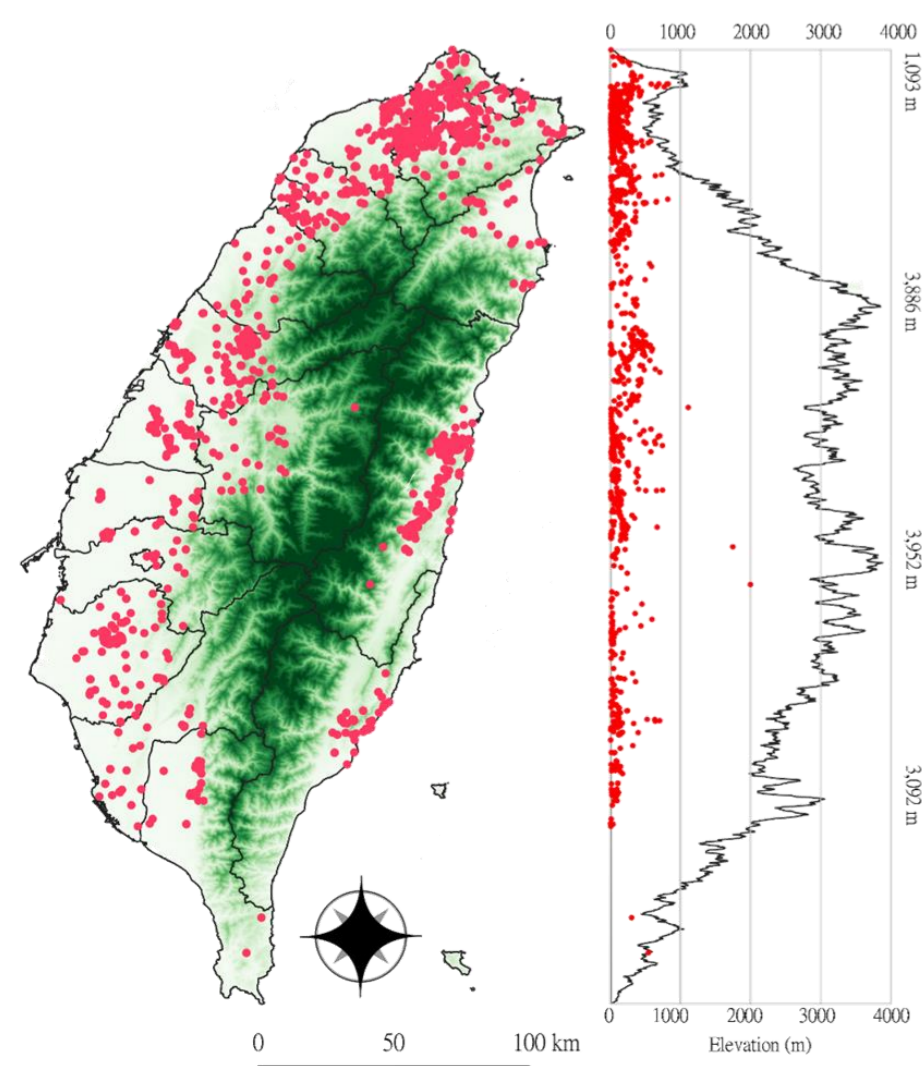
縣市：19個 (86.36%)

鄉鎮：102個 (55.14%)

團隊：54個 (84.38%)



歷年累積分布圖



分布圖例

- 有分布記錄樣點
 - 有分布紀錄網格
 - 有調查無紀錄網格
- (網格大小：10*10 km)

海拔圖例

- > 2000 m
- 1000 - 2500 m
- 100 - 1000m
- 0 - 100 m

調查日期：2017.11.13 ~ 2018.11.12

國立東華大學兩棲類保育研究室 製作

拉都希氏赤蛙

筆數：3912筆 (11.83%)



數量：12295隻次 (11.05%)



樣區：427個 (49.25%)



網格：132個 (65.02%)



月數：12個月 (100%)

天數：315天 (90.78%)



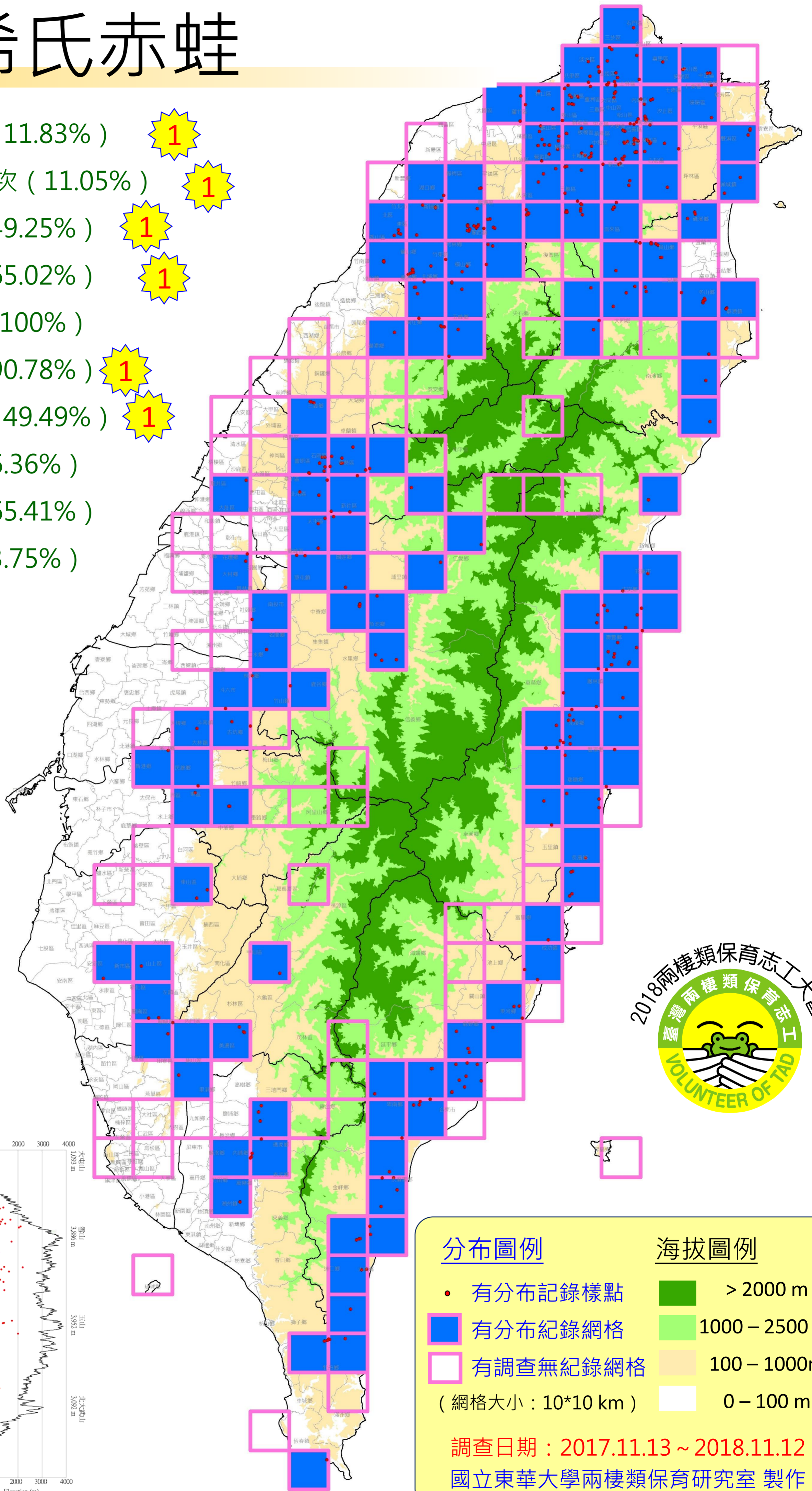
次數：1316次 (49.49%)



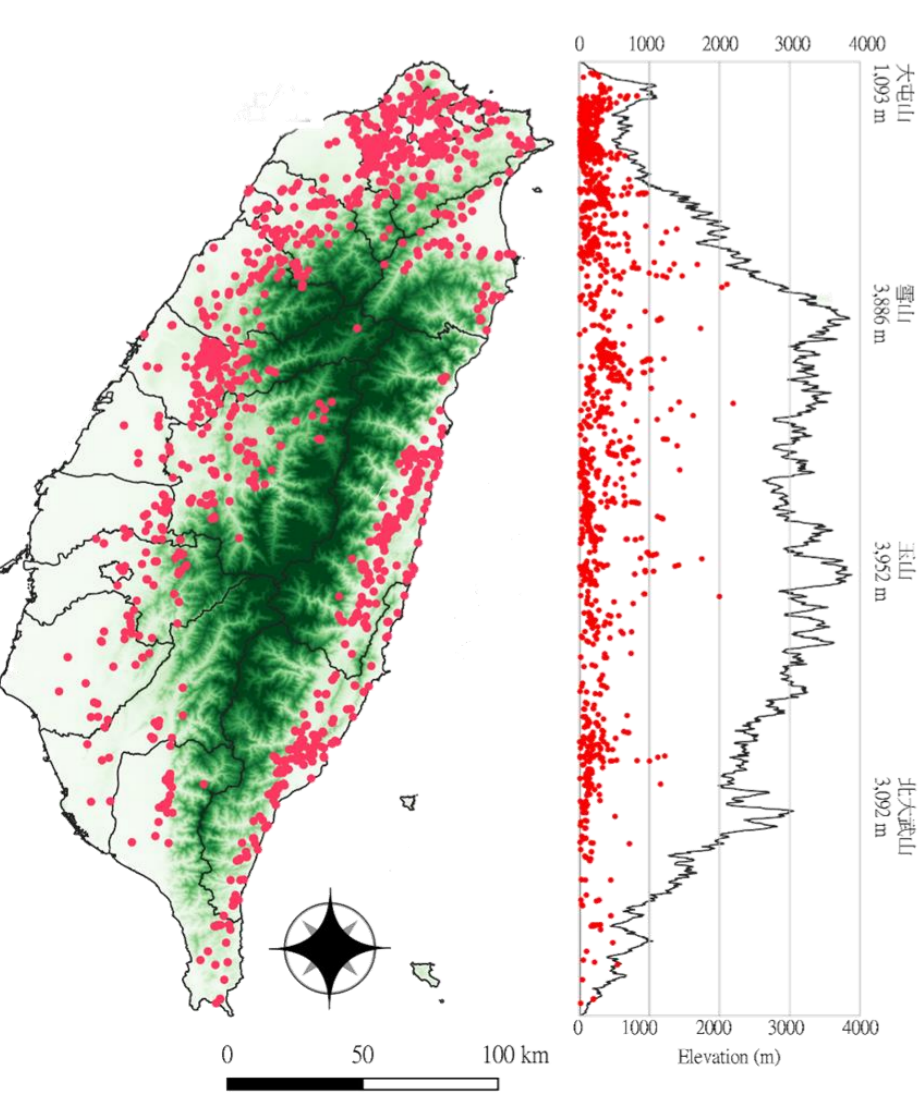
縣市：19個 (86.36%)

鄉鎮：121個 (65.41%)

團隊：60個 (93.75%)



歷年累積分布圖



分布圖例	海拔圖例
● 有分布記錄樣點	> 2000 m
有分布紀錄網格	1000 – 2500 m
有調查無紀錄網格	100 – 1000m
(網格大小：10*10 km)	0 – 100 m

調查日期：2017.11.13 ~ 2018.11.12
國立東華大學兩棲類保育研究室 製作

長腳赤蛙

筆數：556筆 (1.68%)

數量：1071隻次 (0.96%)

樣區：94個 (10.84%)

網格：34個 (16.75%)

月數：12個月 (100%)

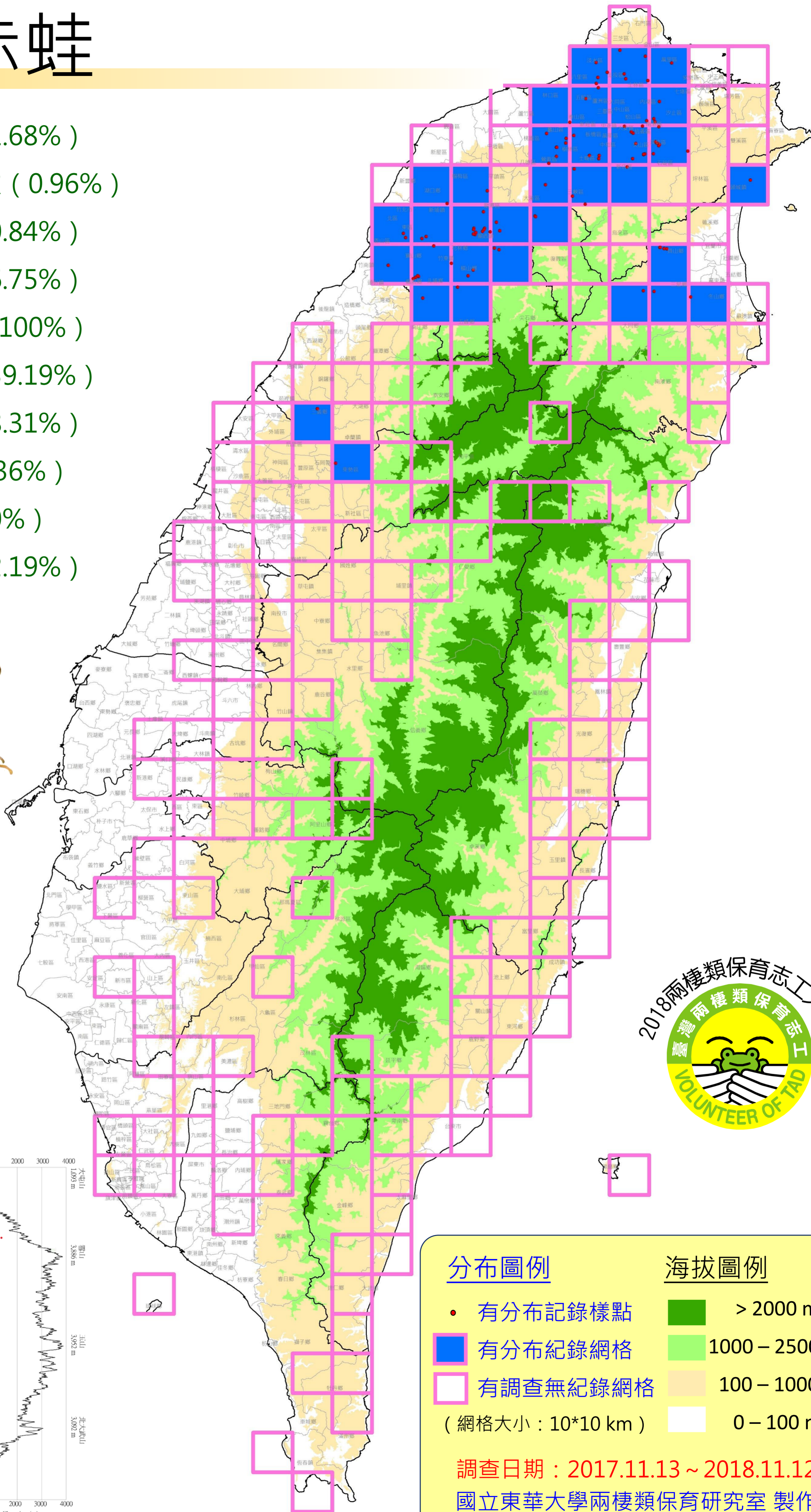
天數：136天 (39.19%)

次數：221次 (8.31%)

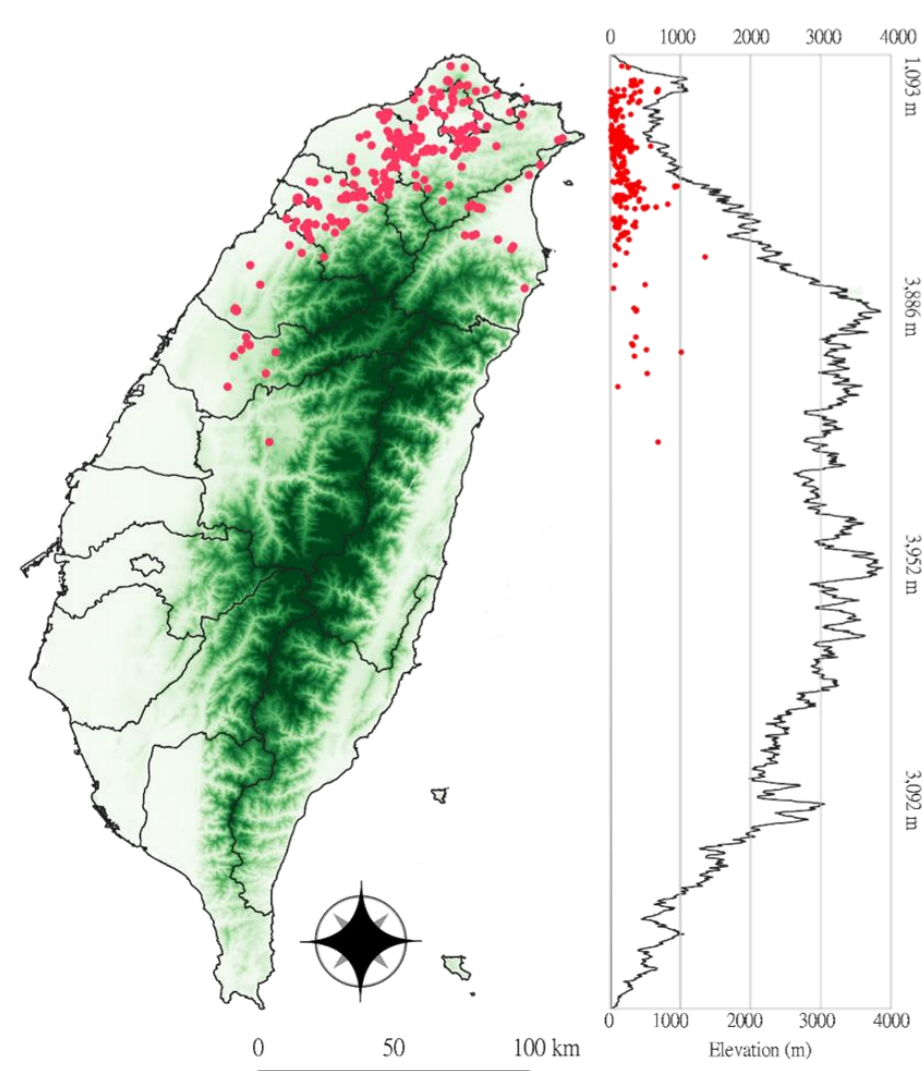
縣市：8個 (36.36%)

鄉鎮：37個 (20%)

團隊：27個 (42.19%)



歷年累積分布圖



分布圖例

- 有分布記錄樣點
- 有分布紀錄網格
- 有調查無紀錄網格

(網格大小：10*10 km)

海拔圖例

- > 2000 m
- 1000 - 2500 m
- 100 - 1000m
- 0 - 100 m

調查日期：2017.11.13 ~ 2018.11.12

國立東華大學兩棲類保育研究室 製作

梭德氏赤蛙 特

筆數：322筆 (0.97%)

數量：4473隻次 (4.02%)

樣區：58個 (6.69%)

網格：29個 (14.29%)

月數：11個月 (91.7%)

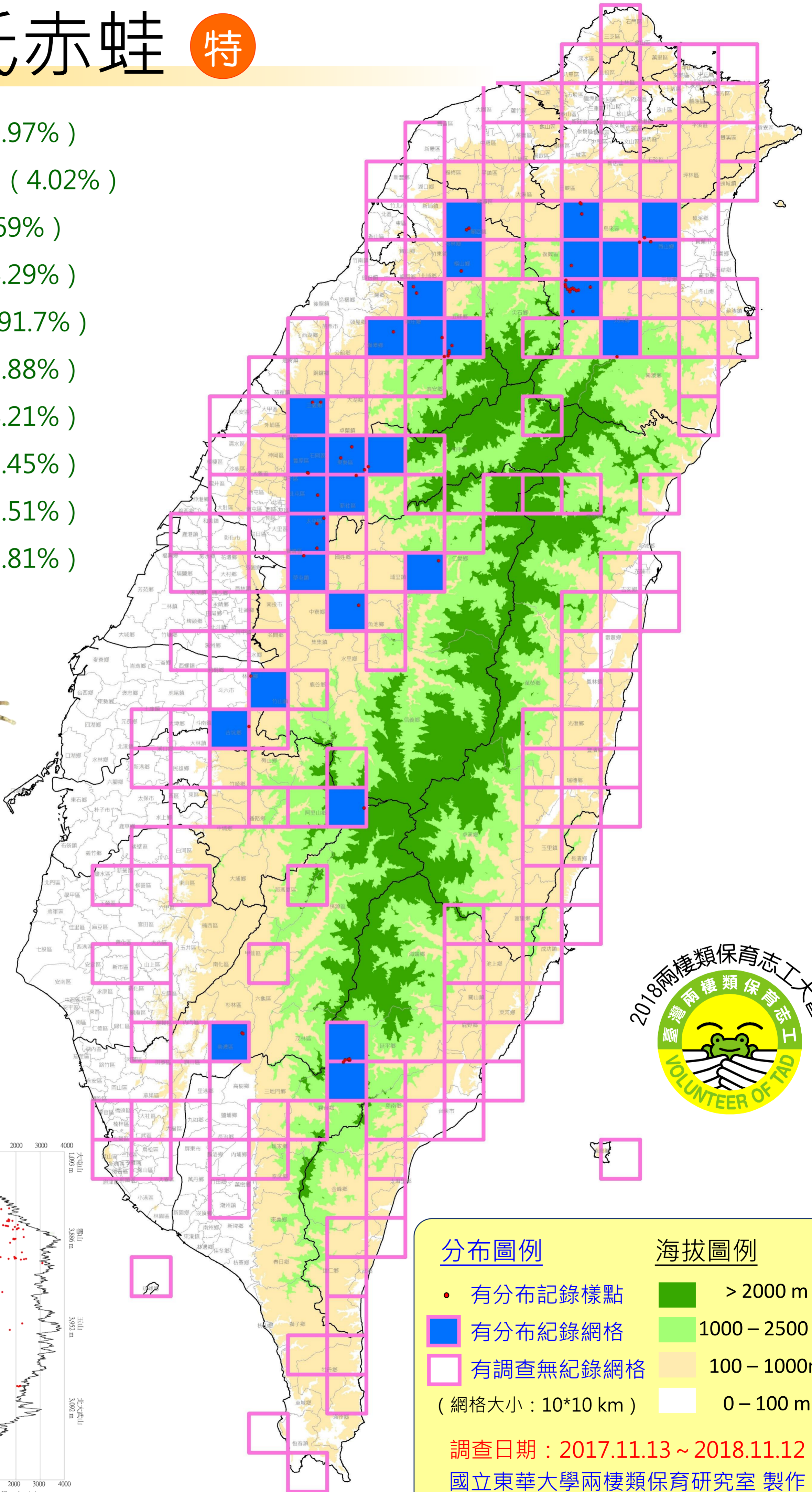
天數：69天 (19.88%)

次數：112次 (4.21%)

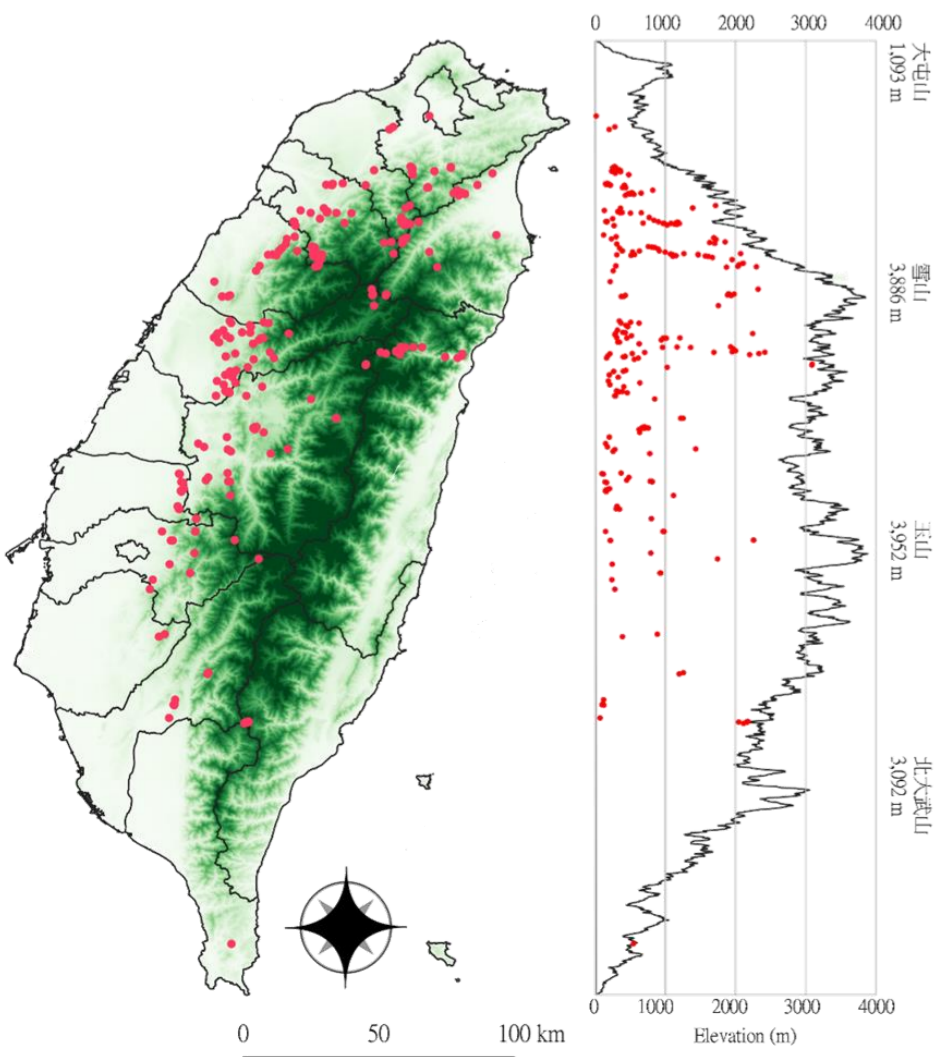
縣市：10個 (45.45%)

鄉鎮：25個 (13.51%)

團隊：21個 (32.81%)



歷年累積分布圖



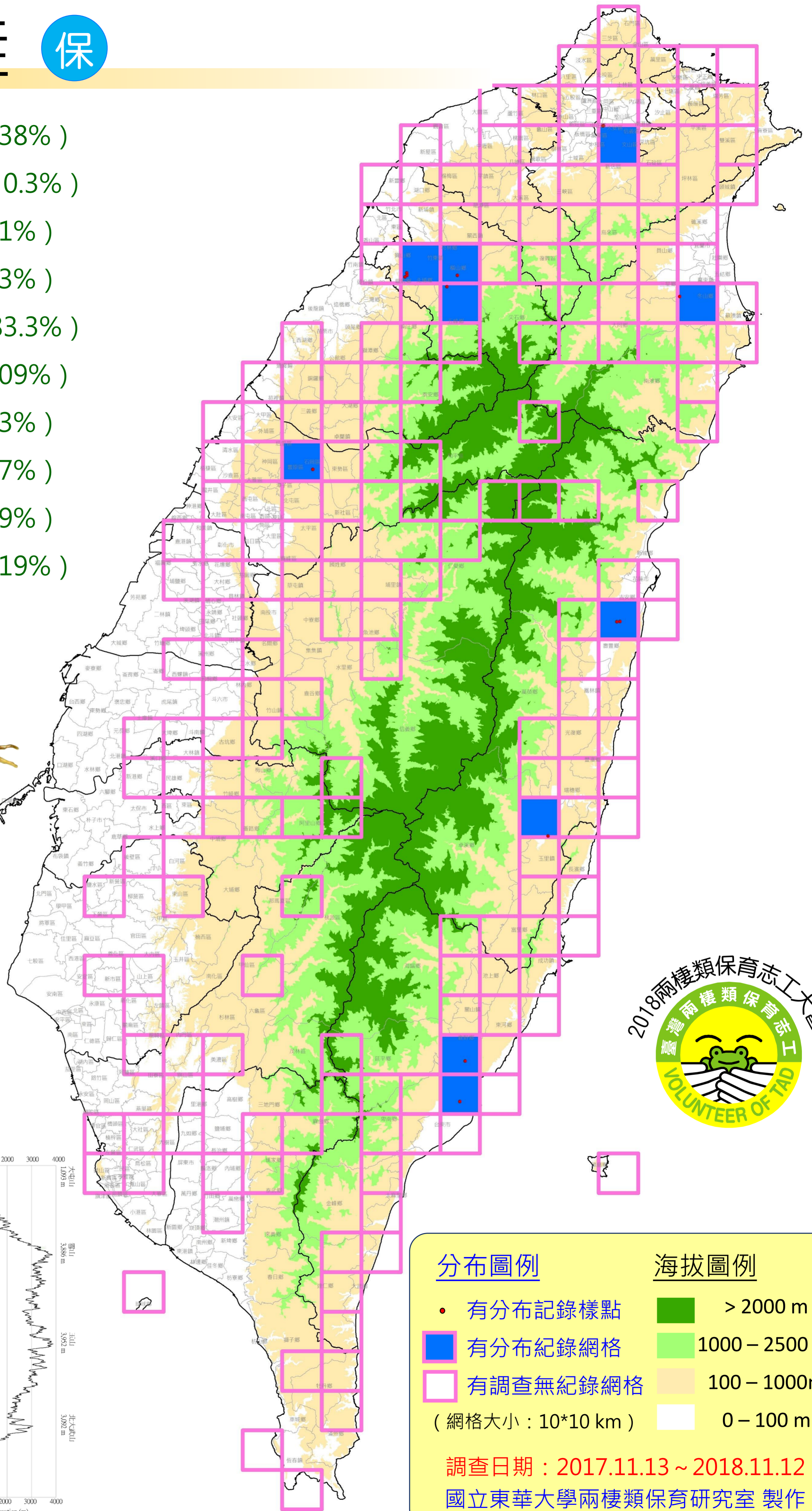
分布圖例	海拔圖例
● 有分布記錄樣點	■ > 2000 m
■ 有分布紀錄網格	■ 1000 – 2500 m
 有調查無紀錄網格	■ 100 – 1000m
(網格大小：10*10 km)	■ 0 – 100 m

調查日期：2017.11.13 ~ 2018.11.12

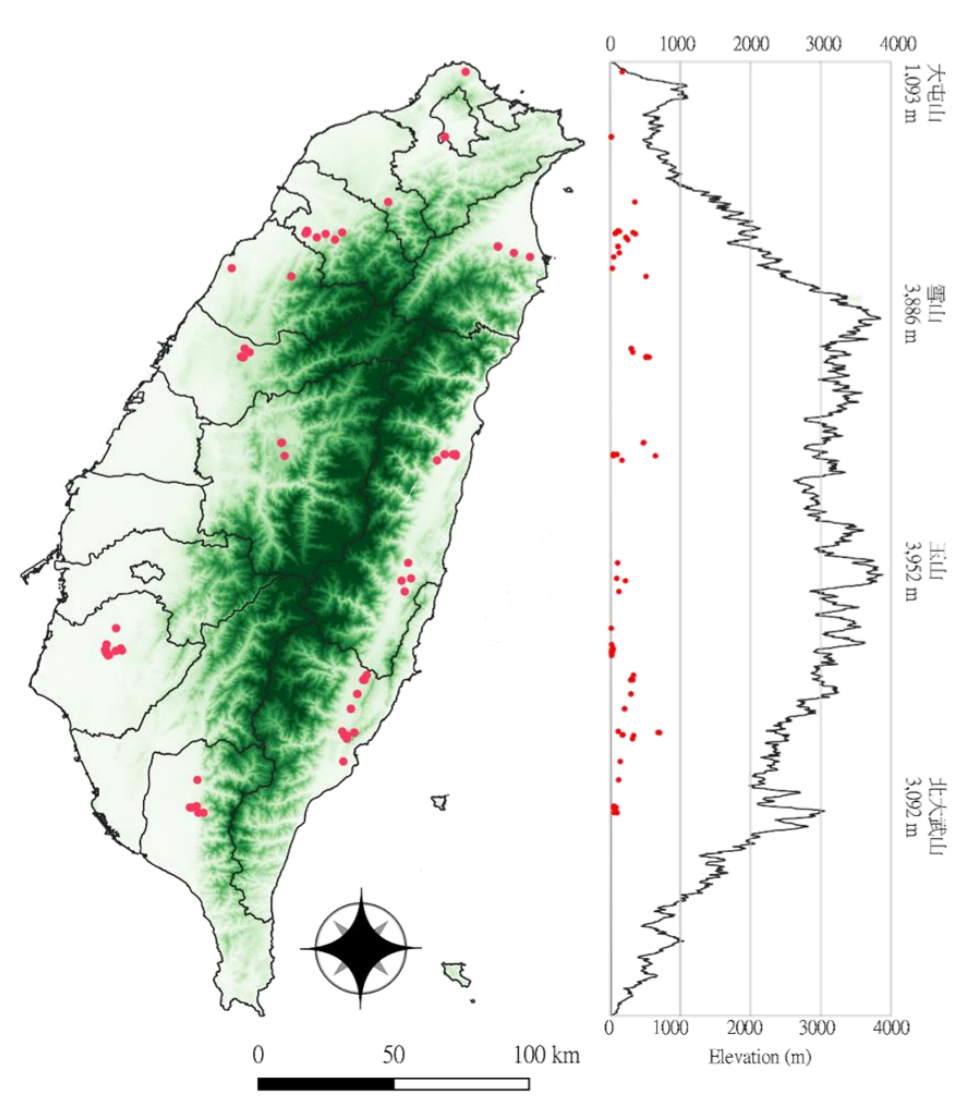
國立東華大學兩棲類保育研究室 製作

金線蛙 保

筆數：124筆 (0.38%)
 數量：330隻次 (0.3%)
 樣區：14個 (1.61%)
 網格：10個 (4.93%)
 月數：10個月 (83.3%)
 天數：35天 (10.09%)
 次數：38次 (1.43%)
 縣市：6個 (27.27%)
 鄉鎮：12個 (6.49%)
 團隊：11個 (17.19%)



歷年累積分布圖



分布圖例	海拔圖例
● 有分布記錄樣點	 > 2000 m
 有分布紀錄網格	 1000 – 2500 m
 有調查無紀錄網格	 100 – 1000m
(網格大小：10*10 km)	 0 – 100 m

調查日期：2017.11.13 ~ 2018.11.12
 國立東華大學兩棲類保育研究室 製作

腹斑蛙

筆數：1140筆 (3.45%)

數量：4019隻次 (3.61%)

樣區：176個 (20.3%)

網格：58個 (28.57%)

月數：12個月 (100%)

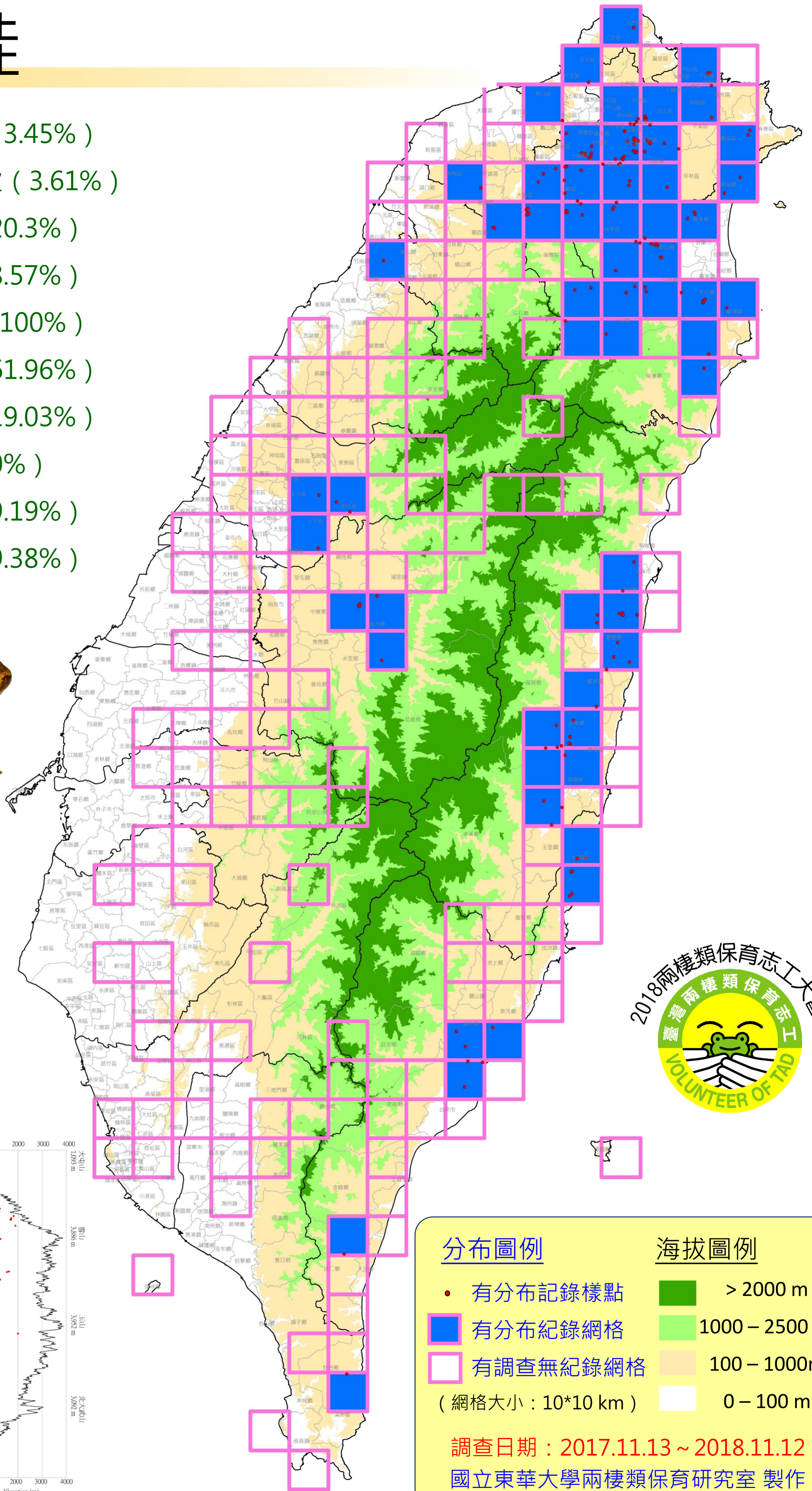
天數：215天 (61.96%)

次數：506次 (19.03%)

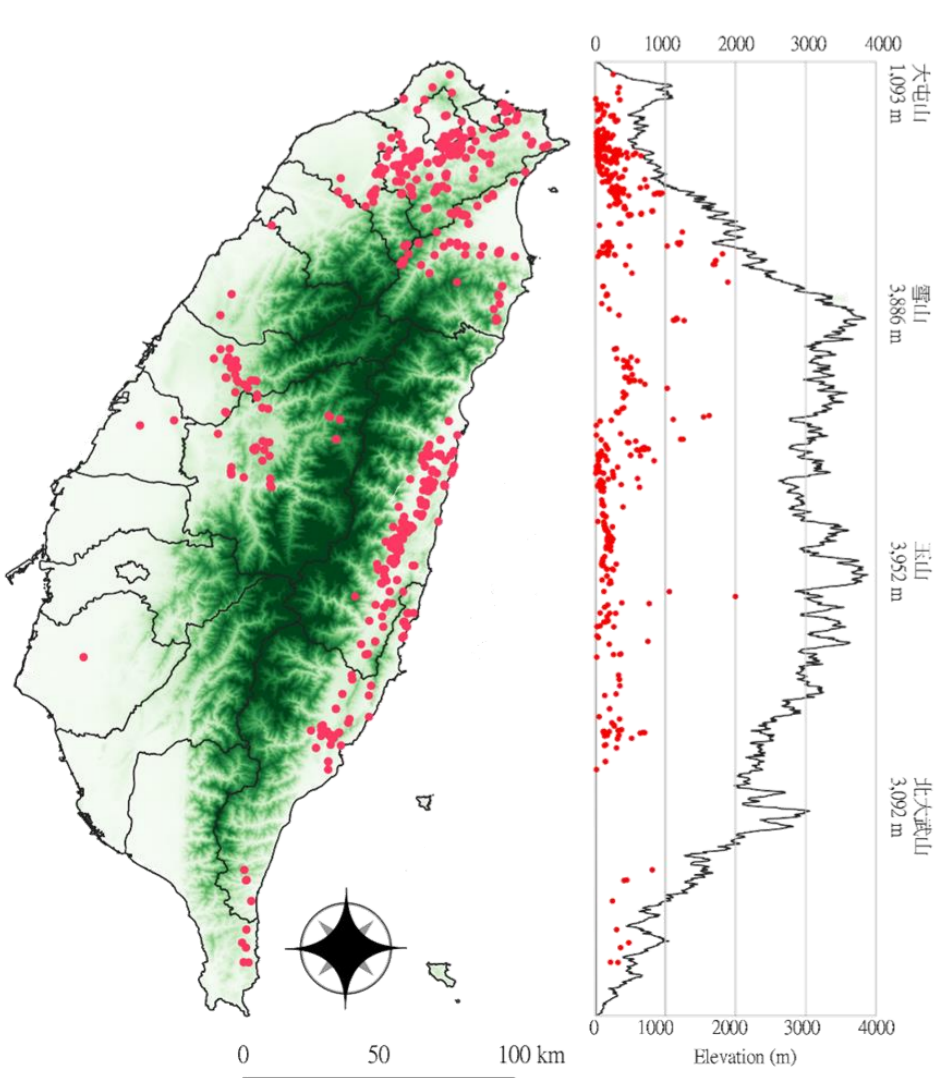
縣市：11個 (50%)

鄉鎮：54個 (29.19%)

團隊：38個 (59.38%)



歷年累積分布圖



分布圖例	海拔圖例
● 有分布記錄樣點	 > 2000 m
 有分布紀錄網格	 1000 – 2500 m
 有調查無紀錄網格	 100 – 1000m
(網格大小：10*10 km)	 0 – 100 m

調查日期：2017.11.13 ~ 2018.11.12
國立東華大學兩棲類保育研究室 製作

豎琴蛙 保

筆數：12筆 (0.04%)

數量：41隻次 (0.04%)

樣區：2個 (0.23%)

網格：1個 (0.49%)

月數：2個月 (16.7%)

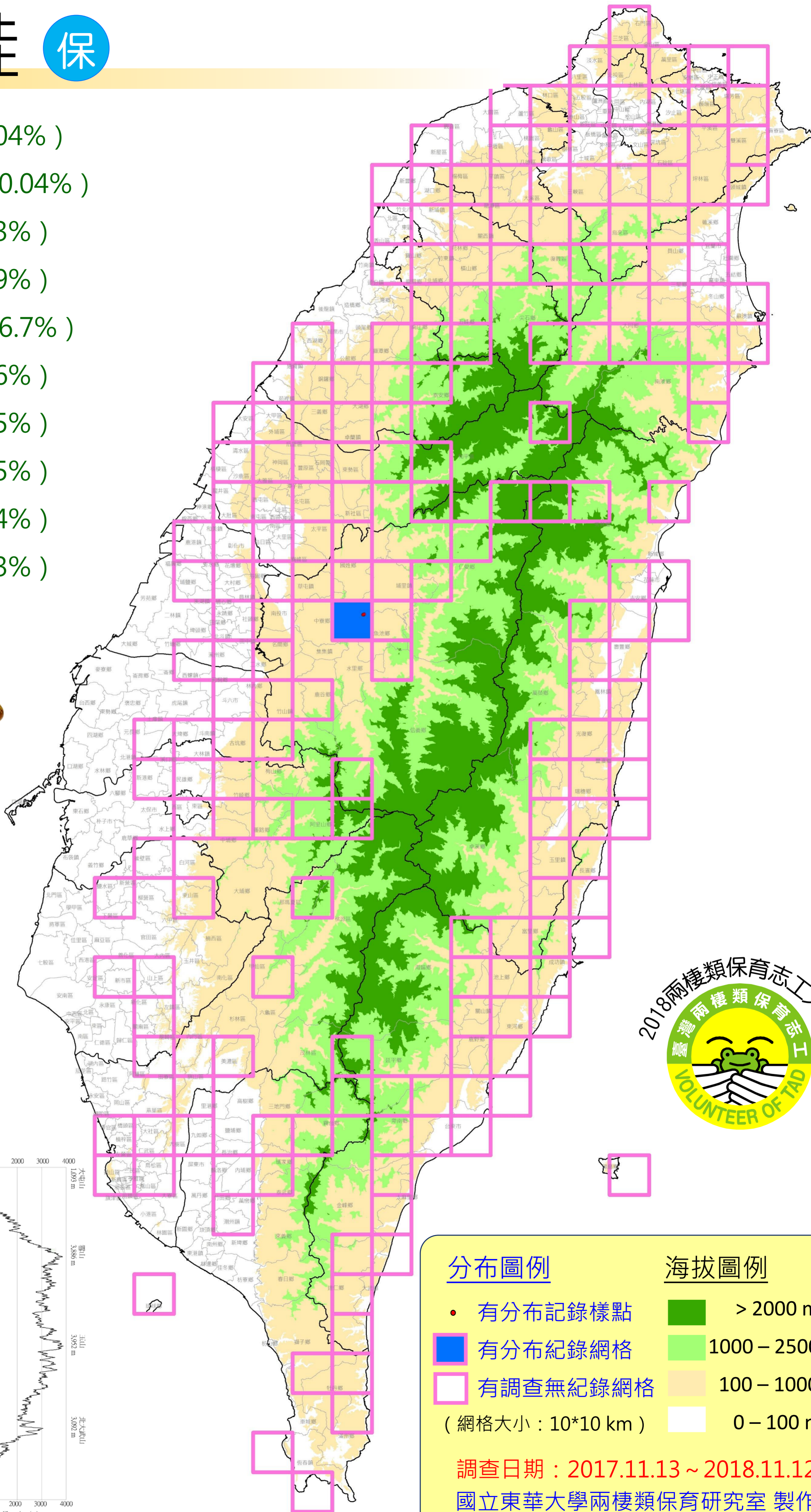
天數：3天 (0.86%)

次數：4次 (0.15%)

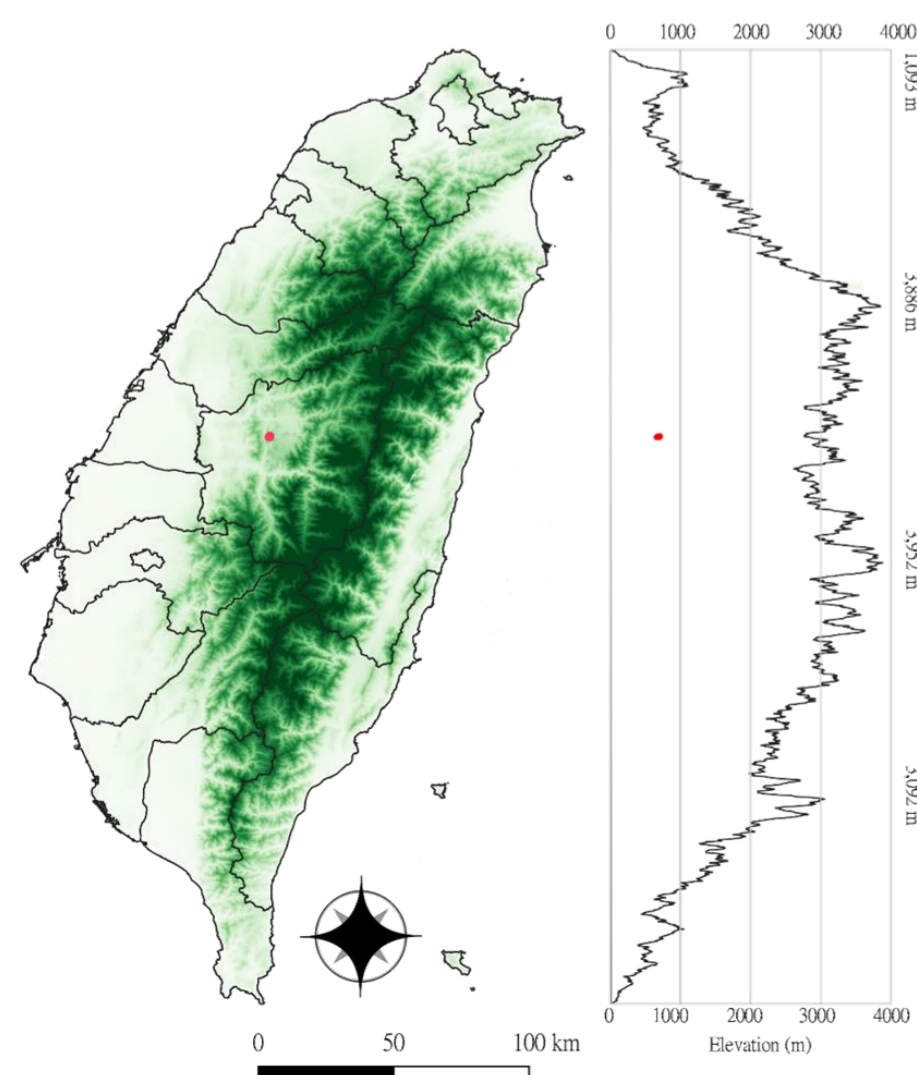
縣市：1個 (4.55%)

鄉鎮：1個 (0.54%)

團隊：2個 (3.13%)



歷年累積分布圖



分布圖例

- 有分布記錄樣點
 - 有分布紀錄網格
 - 有調查無紀錄網格
- (網格大小：10*10 km)

海拔圖例

- > 2000 m
- 1000 – 2500 m
- 100 – 1000m
- 0 – 100 m

調查日期：2017.11.13 ~ 2018.11.12

國立東華大學兩棲類保育研究室 製作

臺北赤蛙 保

筆數：19筆 (0.06%)

數量：191隻次 (0.17%)

樣區：3個 (0.35%)

網格：2個 (0.99%)

月數：5個月 (41.7%)

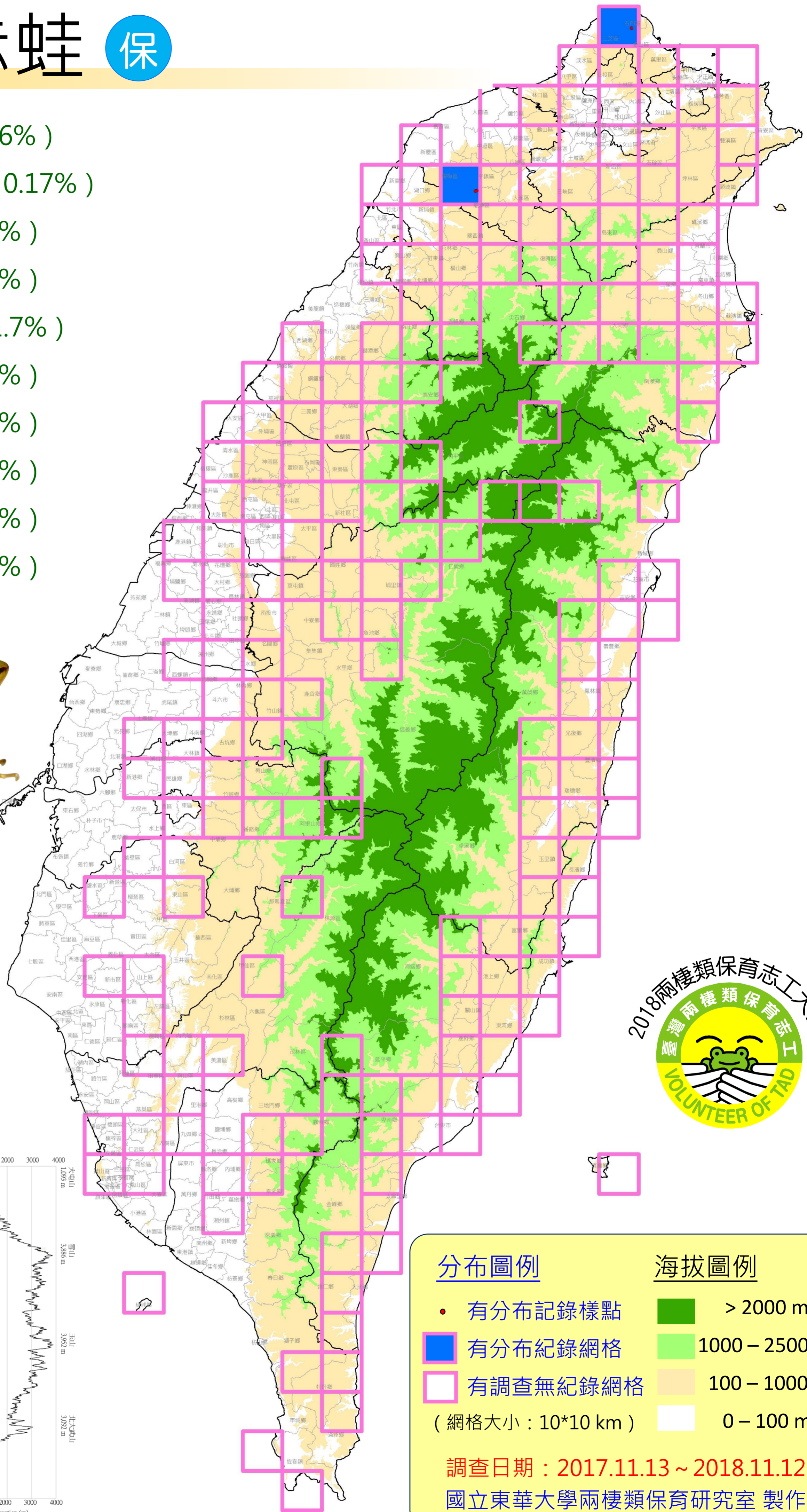
天數：6天 (1.73%)

次數：6次 (0.23%)

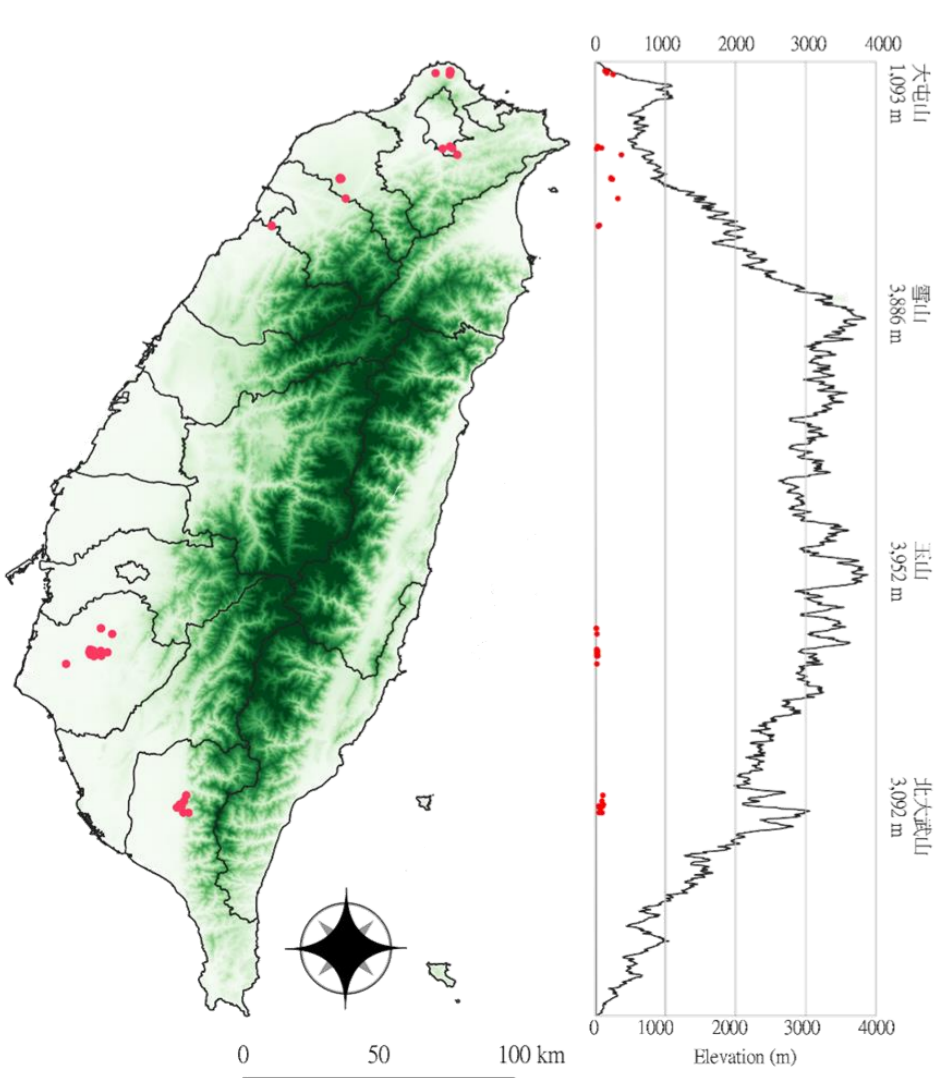
縣市：2個 (9.09%)

鄉鎮：2個 (1.08%)

團隊：3個 (4.69%)



歷年累積分布圖



分布圖例	海拔圖例
● 有分布記錄樣點	 > 2000 m
 有分布紀錄網格	 1000 – 2500 m
 有調查無紀錄網格	 100 – 1000m
(網格大小：10*10 km)	 0 – 100 m

調查日期：2017.11.13 ~ 2018.11.12

國立東華大學兩棲類保育研究室 製作

斯文豪氏赤蛙 特

筆數：1300筆 (3.93%)

數量：3523隻次 (3.17%)

樣區：208個 (23.99%)

網格：86個 (42.36%)

月數：12個月 (100%)

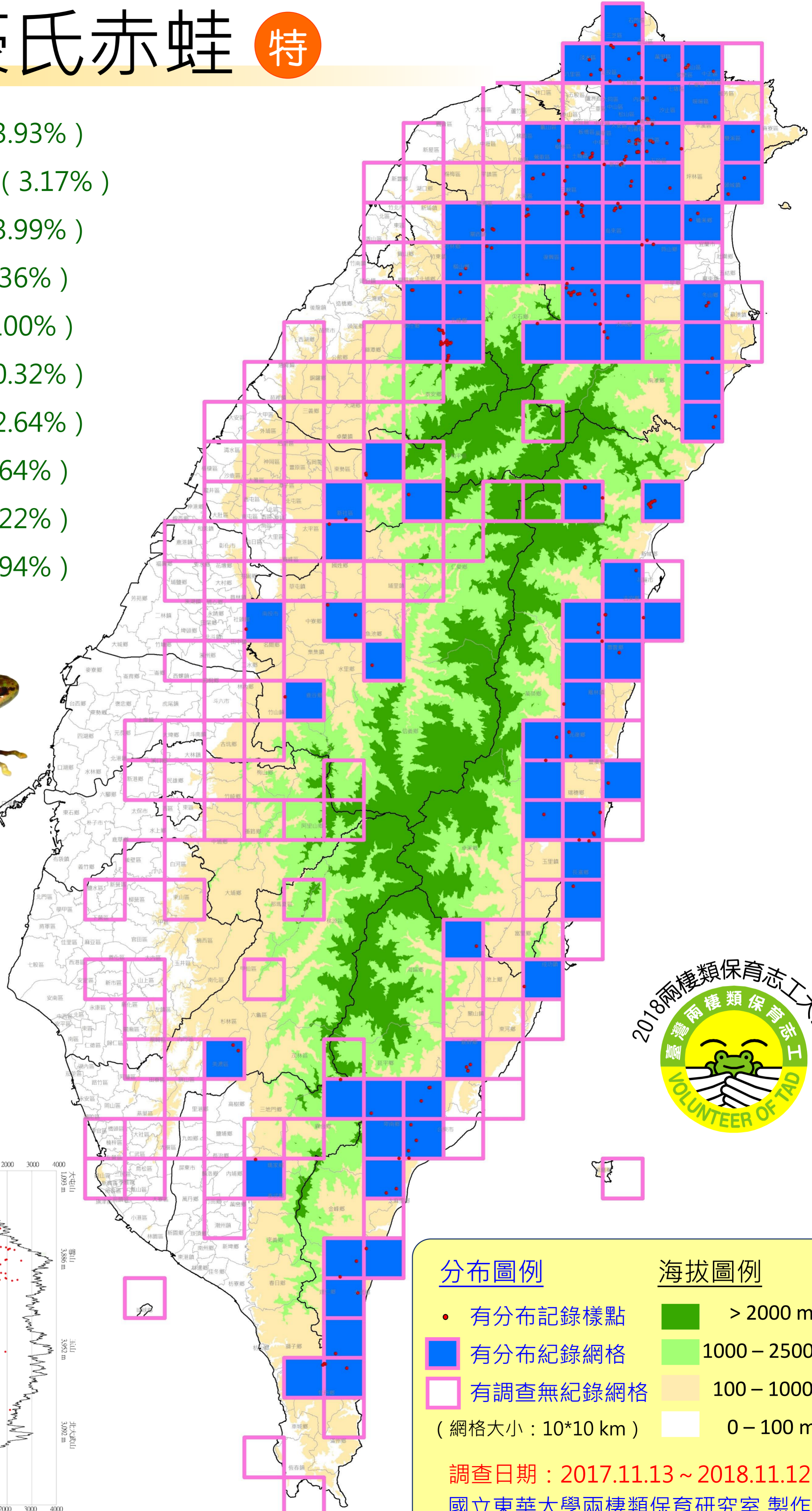
天數：244天 (70.32%)

次數：602次 (22.64%)

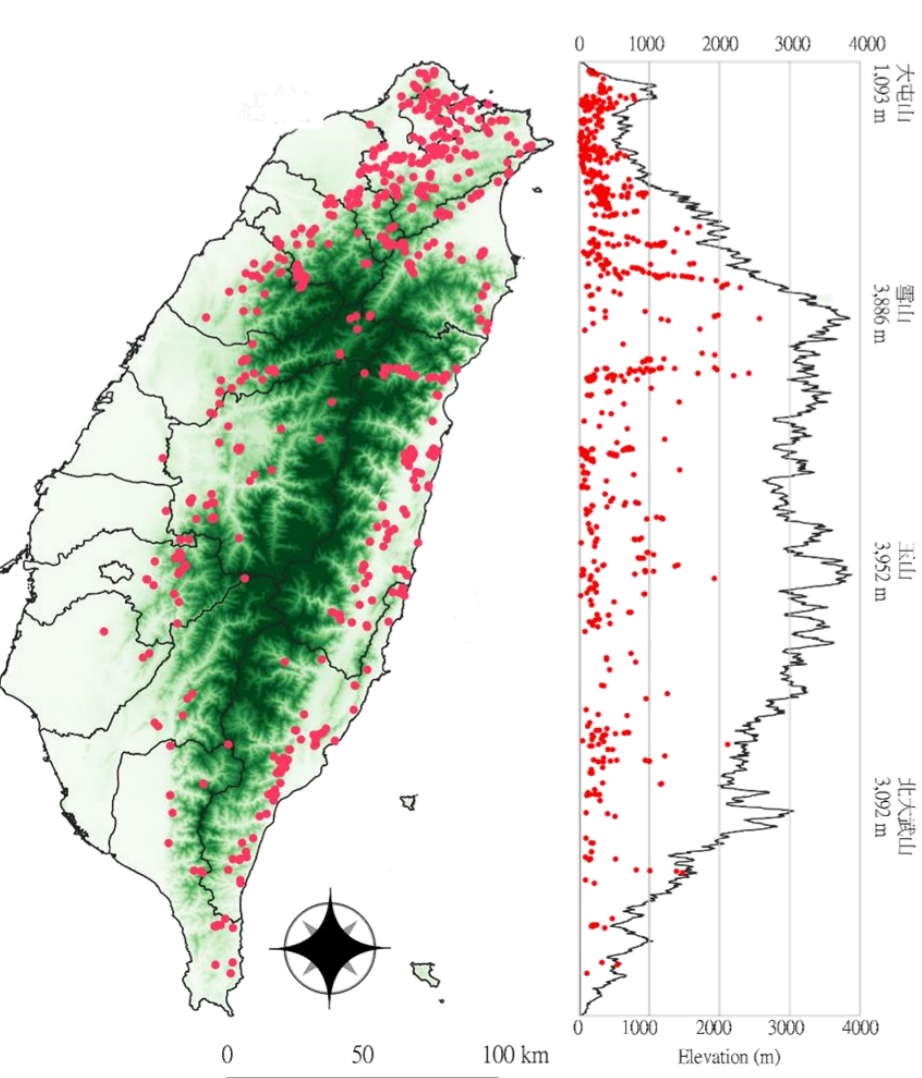
縣市：14個 (63.64%)

鄉鎮：67個 (36.22%)

團隊：39個 (60.94%)



歷年累積分布圖



分布圖例	海拔圖例
● 有分布記錄樣點	■ > 2000 m
■ 有分布紀錄網格	■ 1000 – 2500 m
■ 有調查無紀錄網格	■ 100 – 1000m
(網格大小：10*10 km)	■ 0 – 100 m

調查日期：2017.11.13 ~ 2018.11.12

國立東華大學兩棲類保育研究室 製作

美洲牛蛙 外

筆數：14筆 (0.04%)

數量：27隻次 (0.02%)

樣區：7個 (0.81%)

網格：5個 (2.46%)

月數：12個月 (100%)

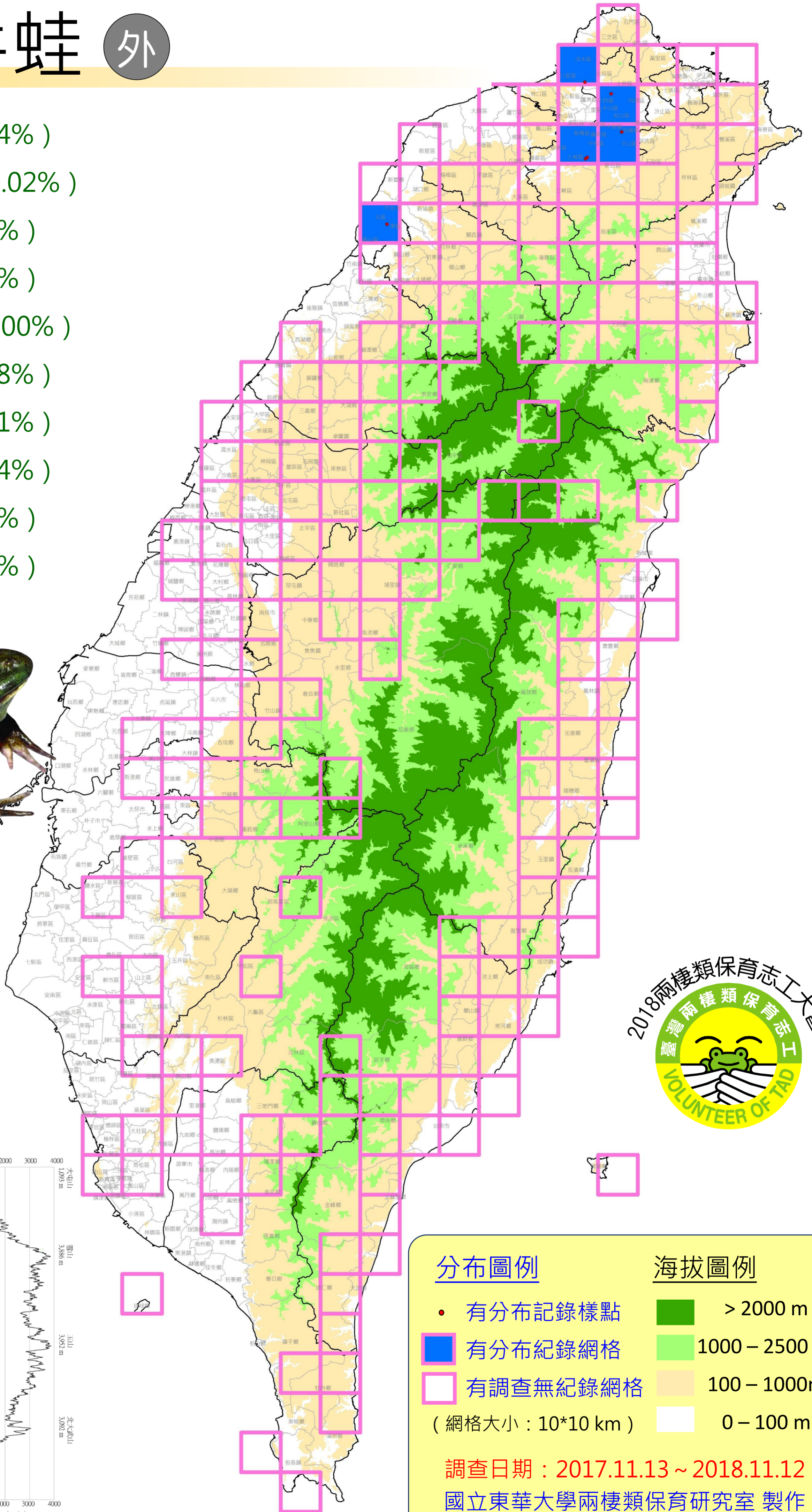
天數：10天 (2.88%)

次數：11次 (0.41%)

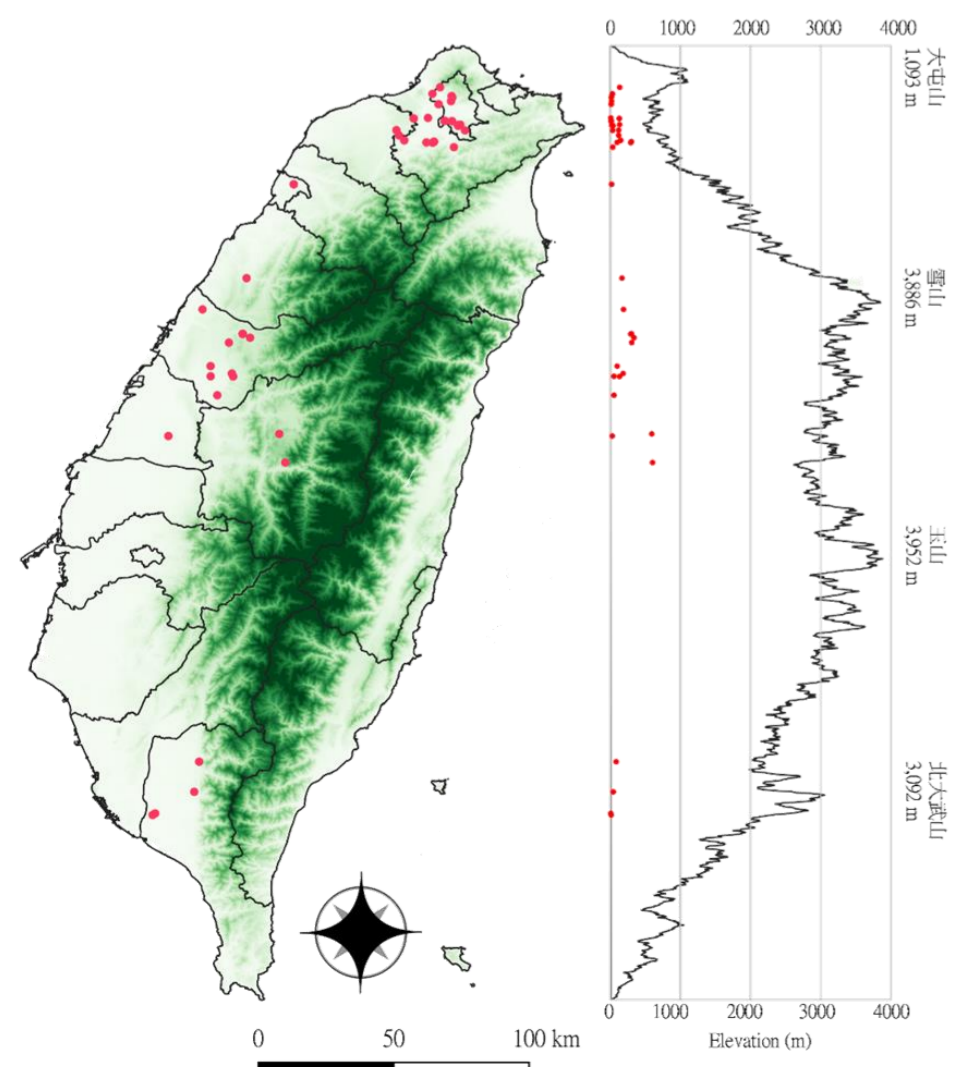
縣市：3個 (13.64%)

鄉鎮：6個 (3.24%)

團隊：6個 (9.38%)



歷年累積分布圖



分布圖例

- 有分布記錄樣點
- 有分布紀錄網格
- 有調查無紀錄網格

(網格大小：10*10 km)

海拔圖例

- > 2000 m
- 1000 - 2500 m
- 100 - 1000m
- 0 - 100 m

調查日期：2017.11.13 ~ 2018.11.12

國立東華大學兩棲類保育研究室 製作

澤蛙

筆數：2972筆 (8.99%)

數量：8901隻次 (5%)

樣區：401個 (46.25%)

網格：132個 (65.02%) **1**

月數：12個月 (100%)

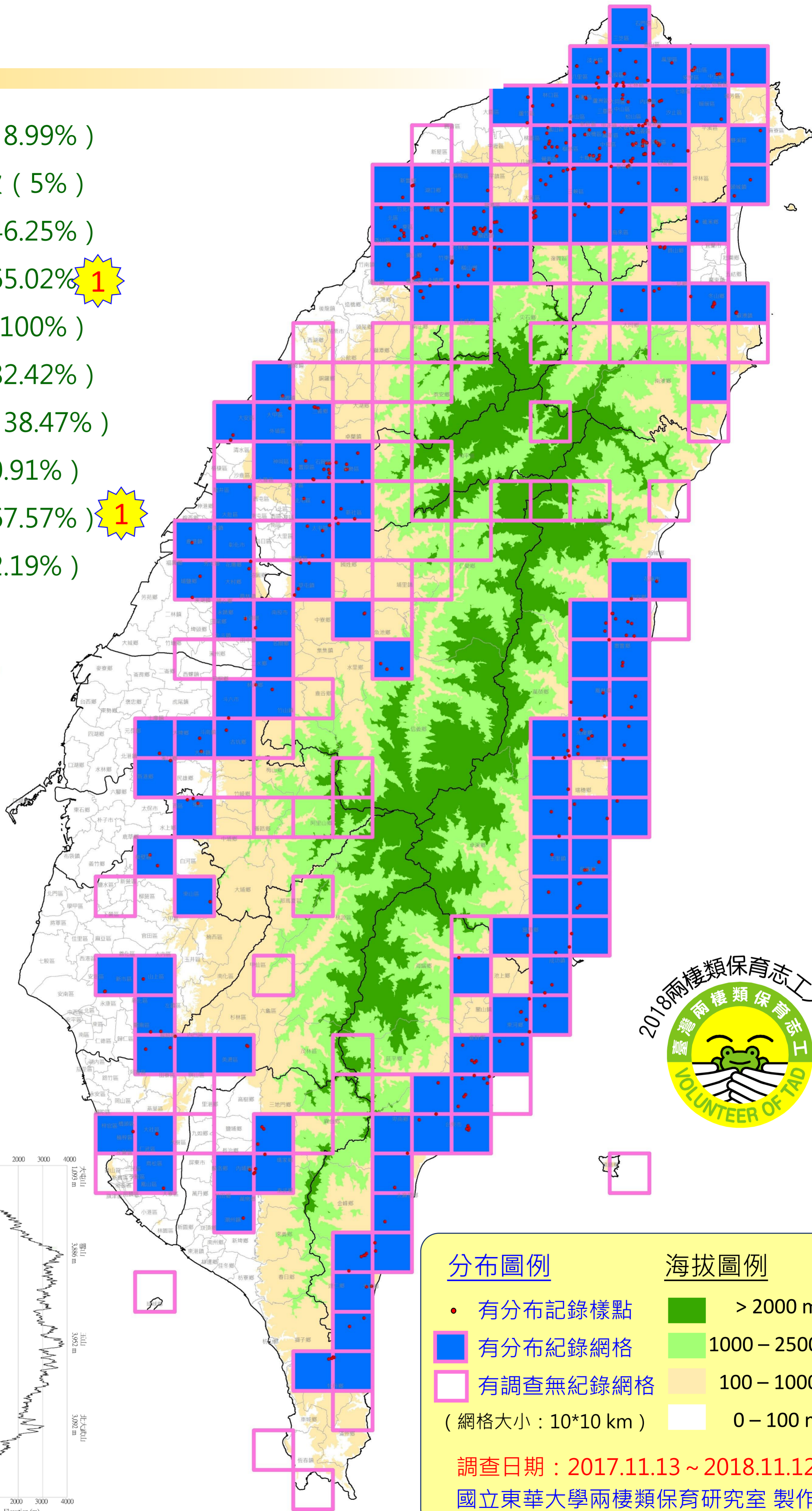
天數：286天 (82.42%)

次數：1023次 (38.47%)

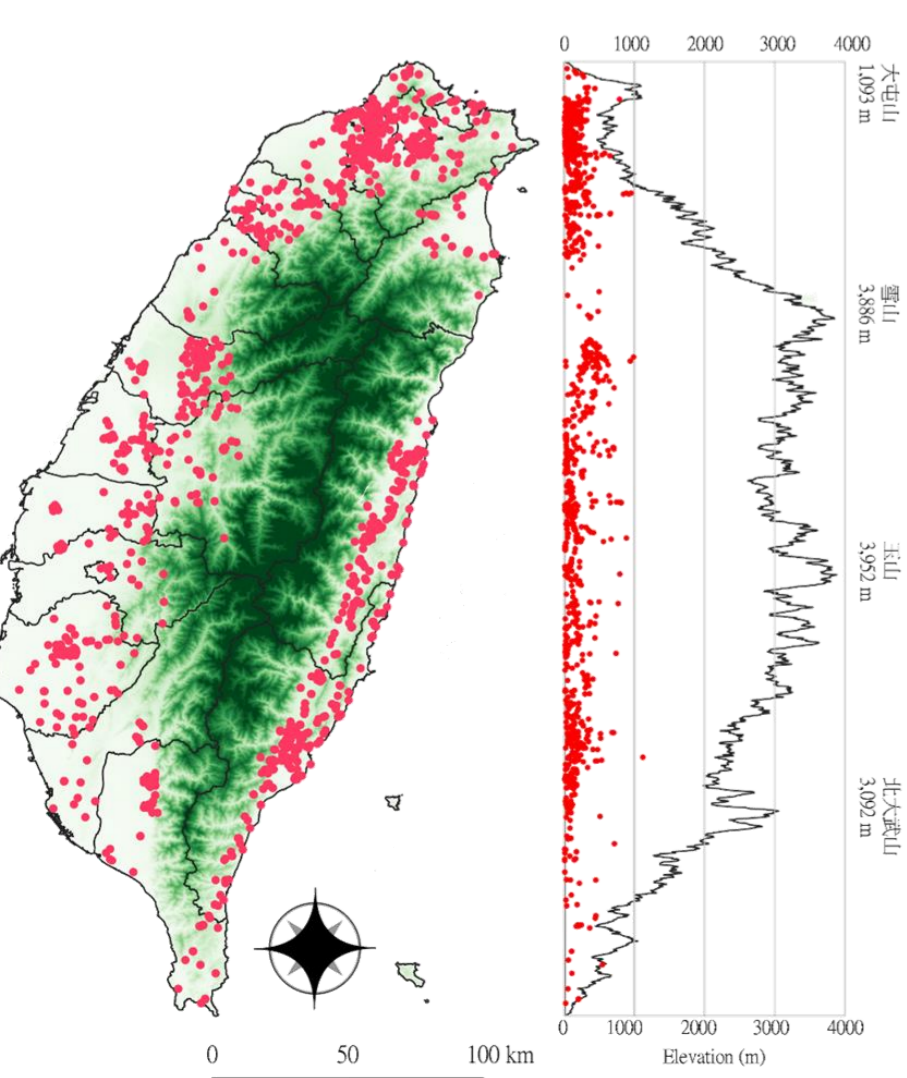
縣市：20個 (90.91%)

鄉鎮：125個 (67.57%) **1**

團隊：59個 (92.19%)



歷年累積分布圖

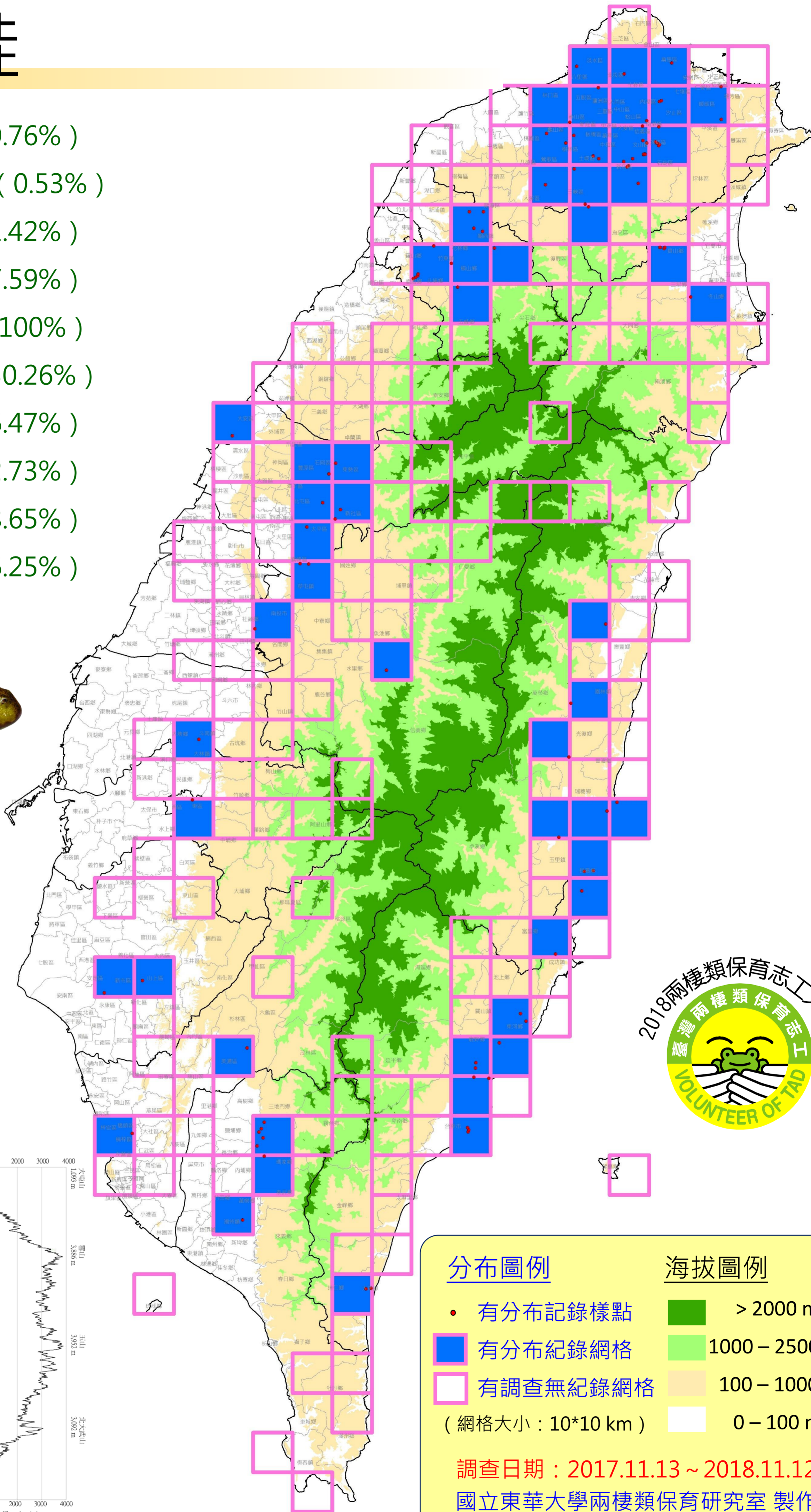


分布圖例	海拔圖例
● 有分布記錄樣點	 > 2000 m
 有分布紀錄網格	 1000 – 2500 m
 有調查無紀錄網格	 100 – 1000m
(網格大小：10*10 km)	 0 – 100 m

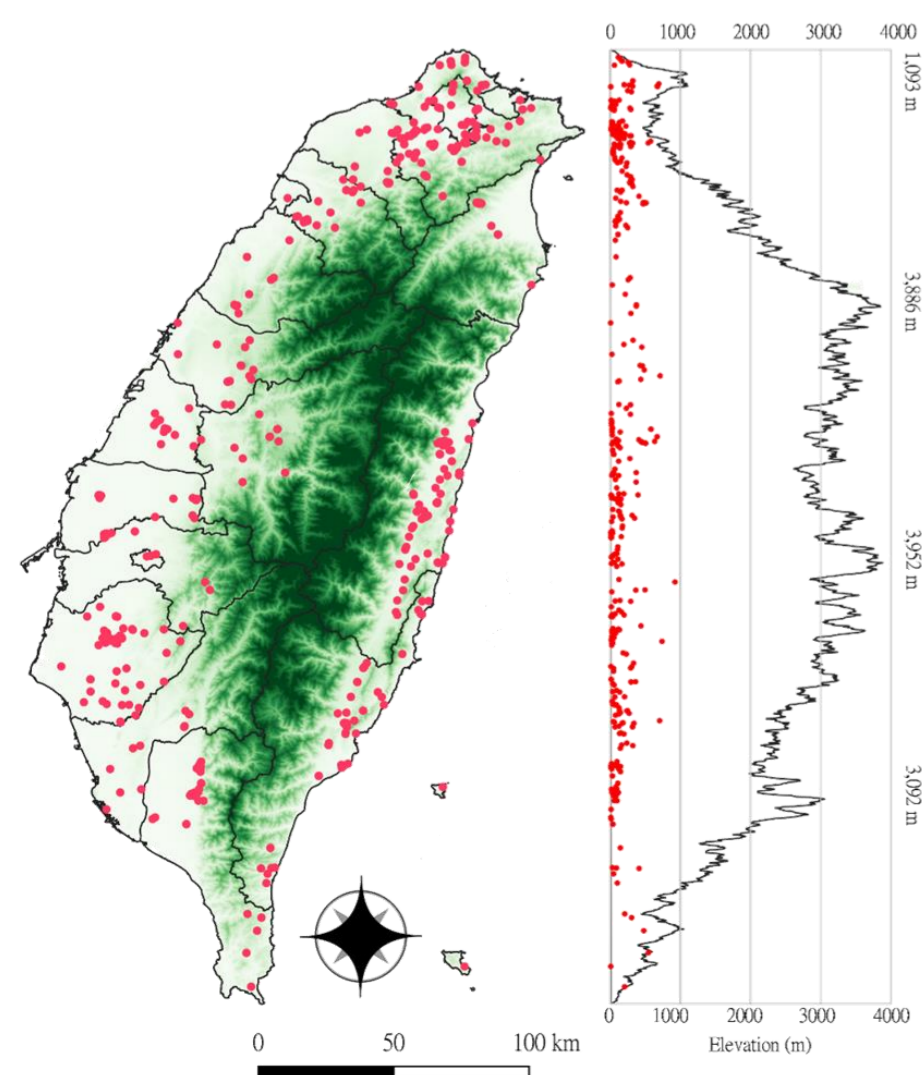
調查日期：2017.11.13 ~ 2018.11.12
國立東華大學兩棲類保育研究室 製作

虎皮蛙

筆數：250筆 (0.76%)
 數量：589隻次 (0.53%)
 樣區：99個 (11.42%)
 網格：56個 (27.59%)
 月數：12個月 (100%)
 天數：105天 (30.26%)
 次數：172次 (6.47%)
 縣市：16個 (72.73%)
 鄉鎮：53個 (28.65%)
 團隊：36個 (56.25%)



歷年累積分布圖



分布圖例

- 有分布記錄樣點
 - 有分布紀錄網格
 - 有調查無紀錄網格
- (網格大小：10*10 km)

海拔圖例

- > 2000 m
- 1000 - 2500 m
- 100 - 1000m
- 0 - 100 m

調查日期：2017.11.13 ~ 2018.11.12
 國立東華大學兩棲類保育研究室 製作

福建大頭蛙

筆數：922筆 (2.79%)

數量：1923隻次 (1.73%)

樣區：155個 (17.88%)

網格：50個 (24.63%)

月數：12個月 (100%)

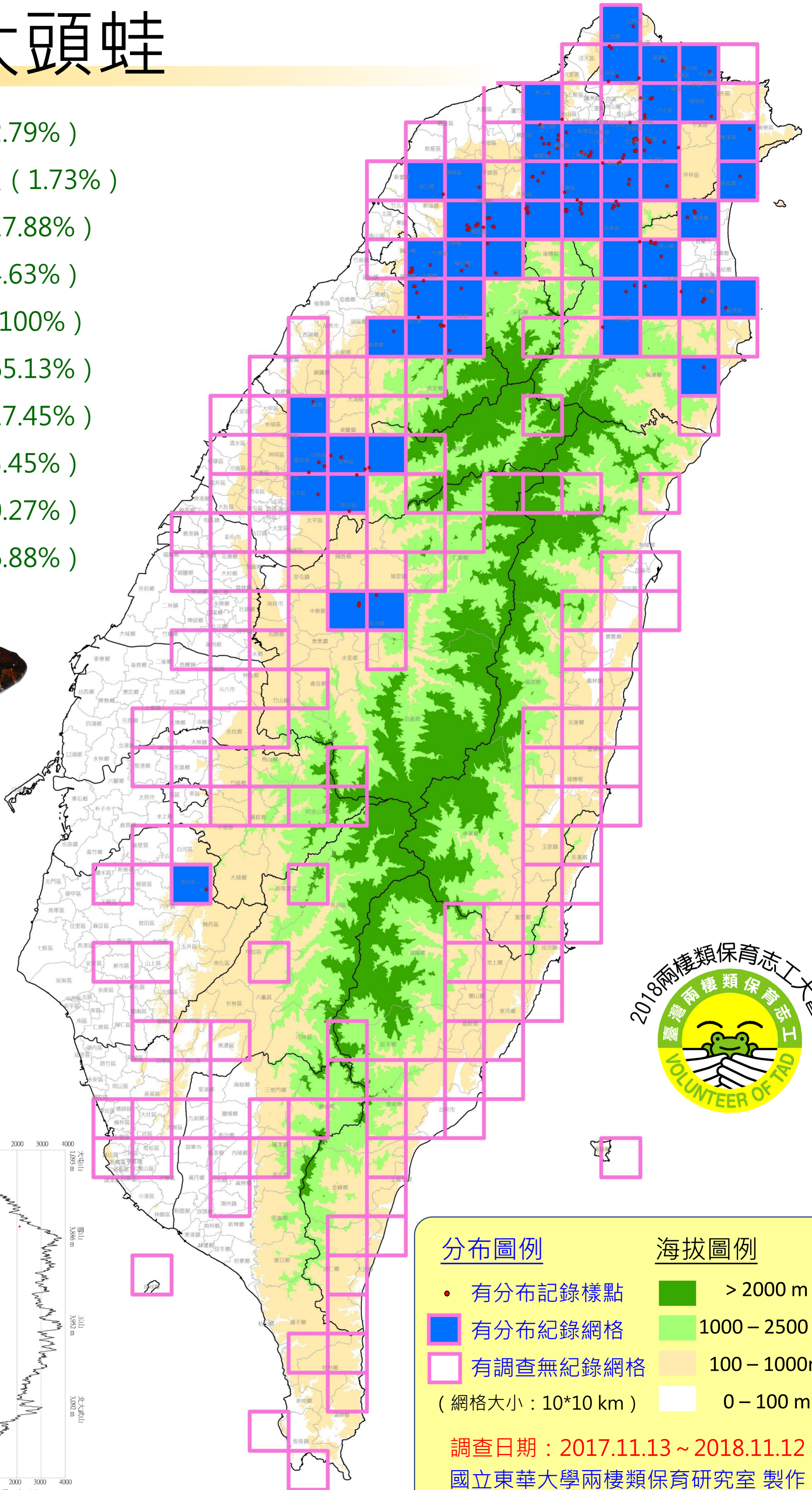
天數：226天 (65.13%)

次數：464次 (17.45%)

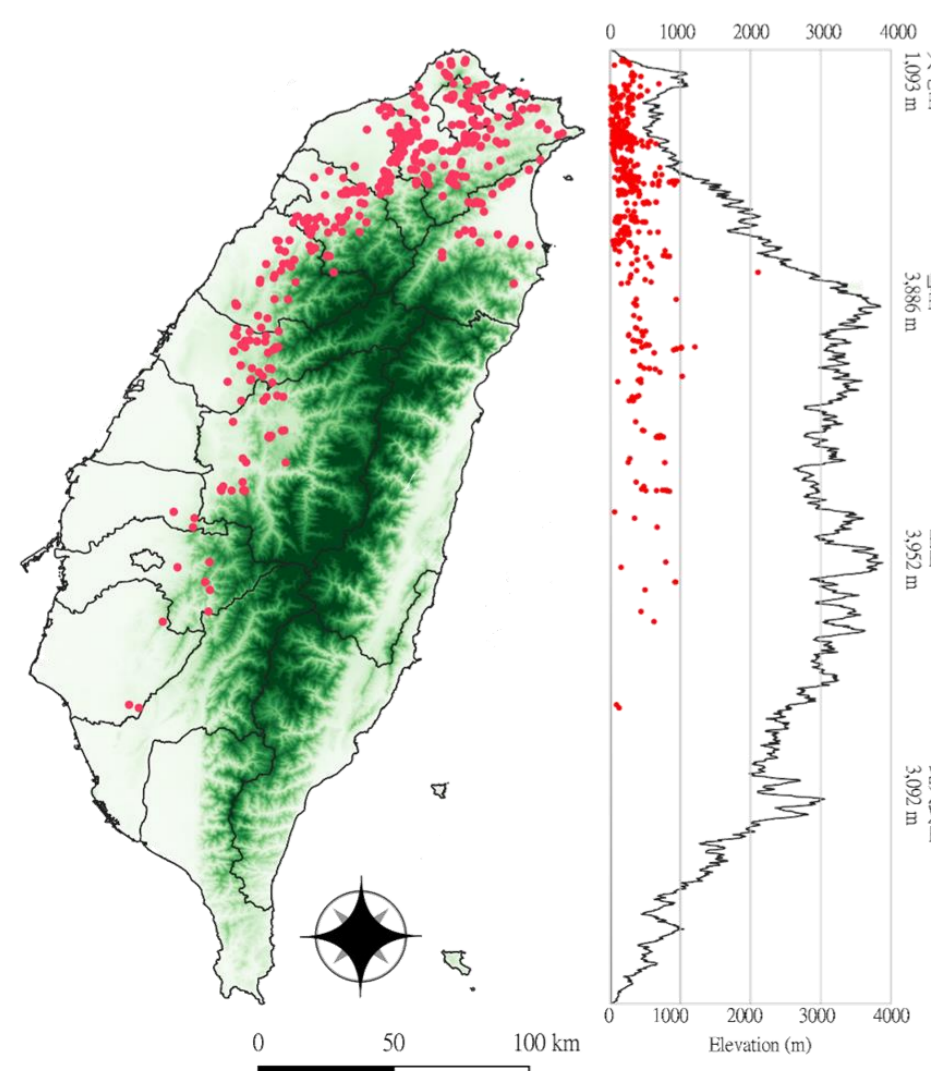
縣市：10個 (45.45%)

鄉鎮：56個 (30.27%)

團隊：30個 (46.88%)



歷年累積分布圖



分布圖例

- 有分布記錄樣點
- 有分布紀錄網格
- 有調查無紀錄網格

(網格大小：10*10 km)

海拔圖例

- > 2000 m
- 1000 - 2500 m
- 100 - 1000m
- 0 - 100 m

調查日期：2017.11.13 ~ 2018.11.12

國立東華大學兩棲類保育研究室 製作

褐樹蛙

特

筆數：1240筆 (3.75%)

數量：3882隻次 (3.49%)

樣區：176個 (20.3%)

網格：76個 (37.44%)

月數：12個月 (100%)

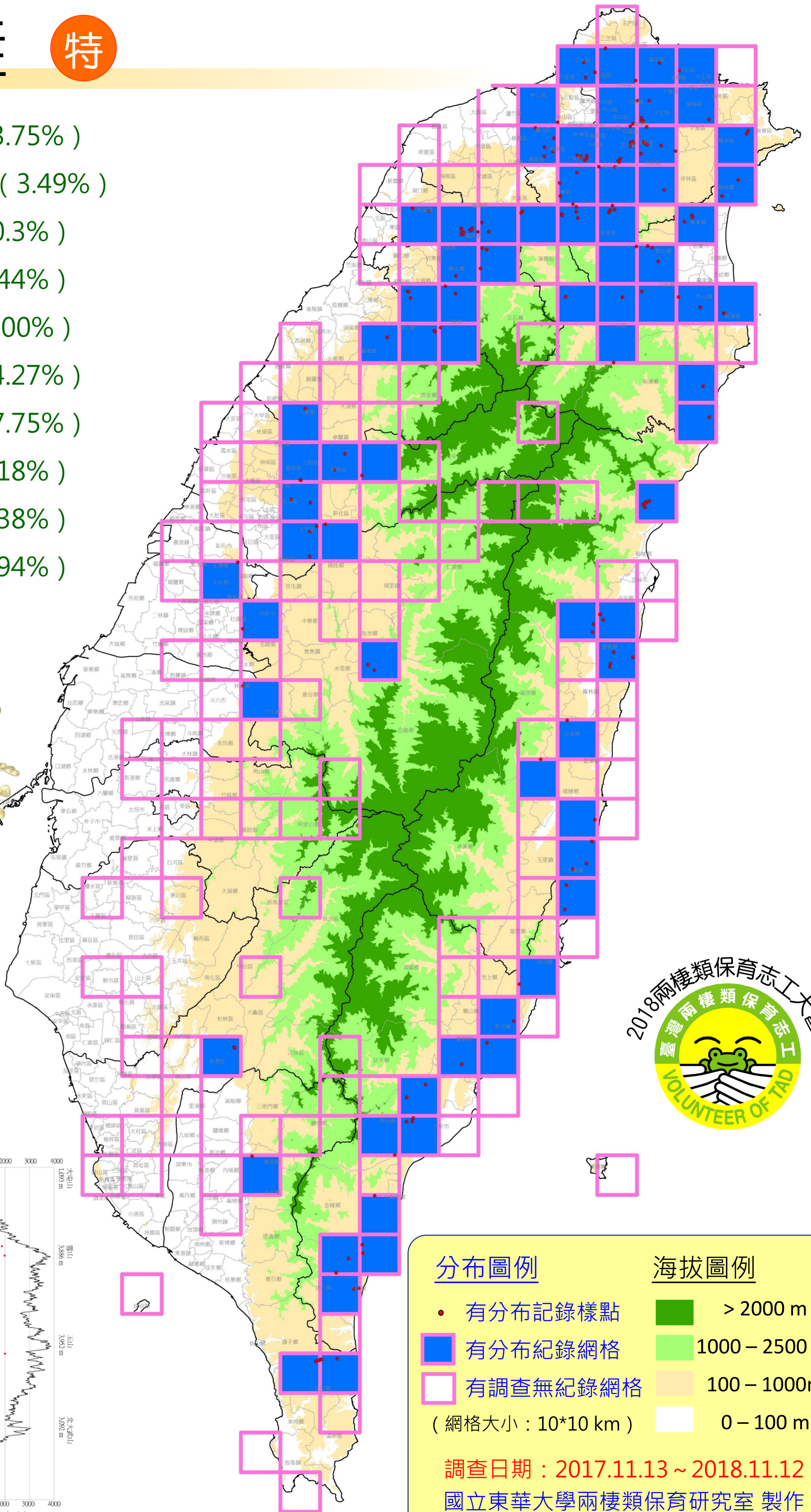
天數：223天 (64.27%)

次數：472次 (17.75%)

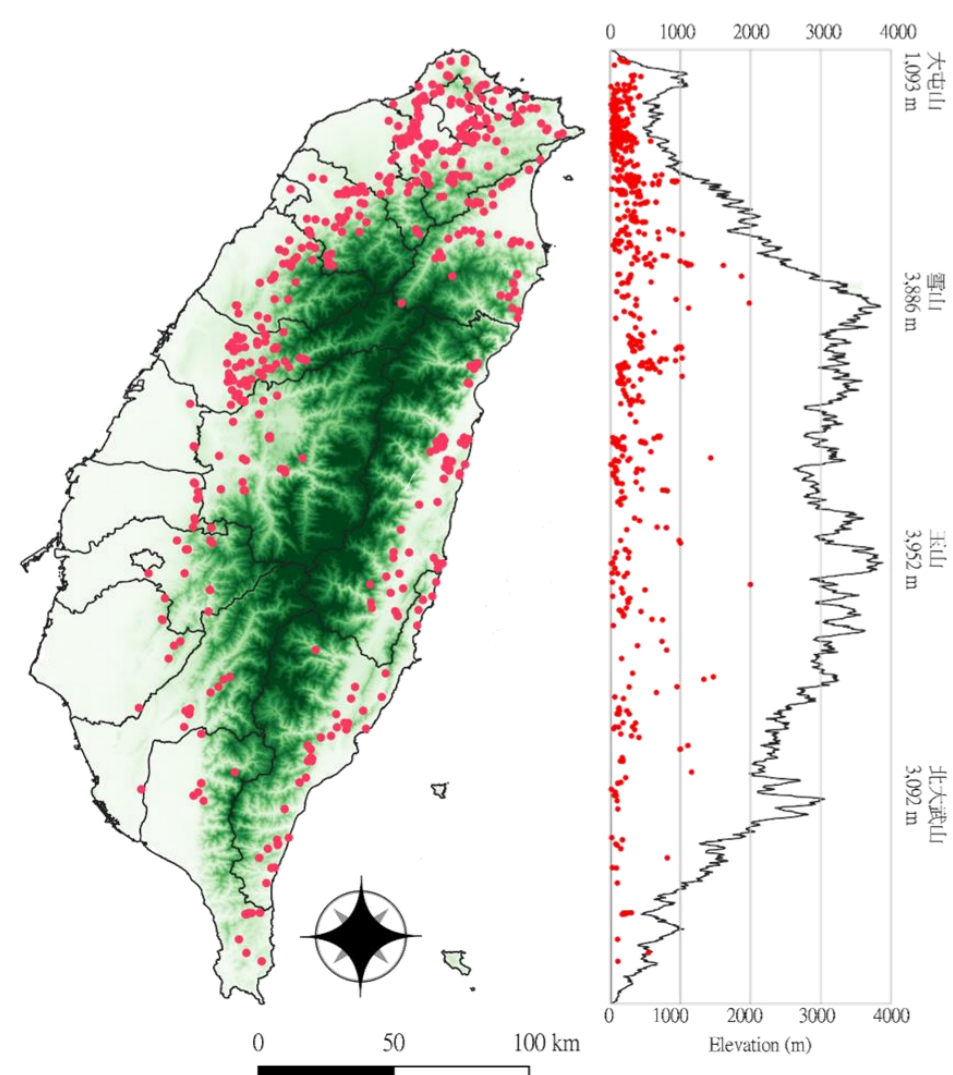
縣市：15個 (68.18%)

鄉鎮：71個 (38.38%)

團隊：39個 (60.94%)



歷年累積分布圖



分布圖例

- 有分布記錄樣點
- 有分布紀錄網格
- 有調查無紀錄網格

(網格大小：10*10 km)

海拔圖例

- > 2000 m
- 1000 - 2500 m
- 100 - 1000m
- 0 - 100 m

調查日期：2017.11.13 ~ 2018.11.12

國立東華大學兩棲類保育研究室 製作

日本樹蛙

筆數：755筆 (2.28%)

數量：3528隻次 (3.17%)

樣區：112個 (12.92%)

網格：40個 (19.7%)

月數：12個月 (100%)

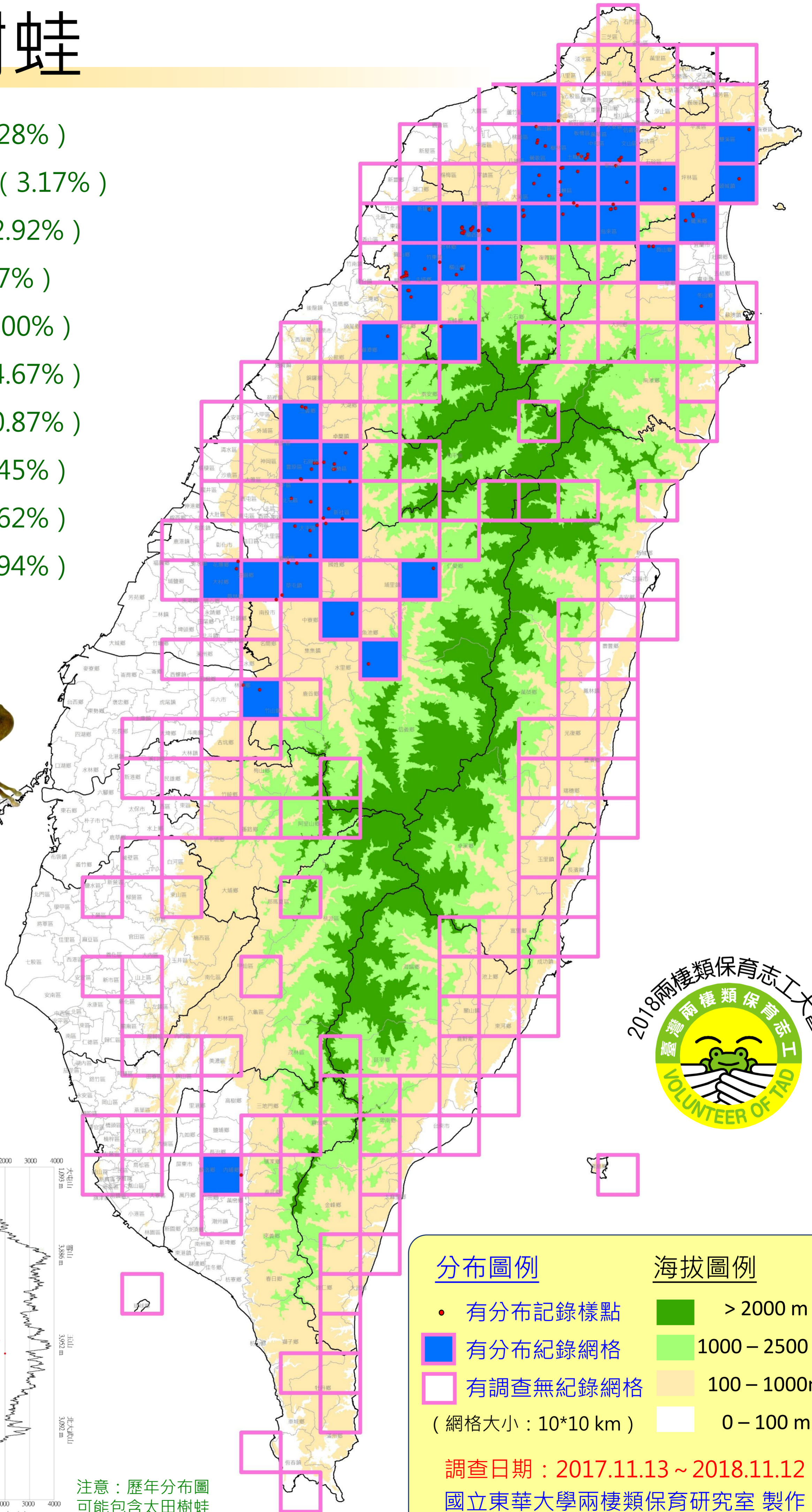
天數：155天 (44.67%)

次數：289次 (10.87%)

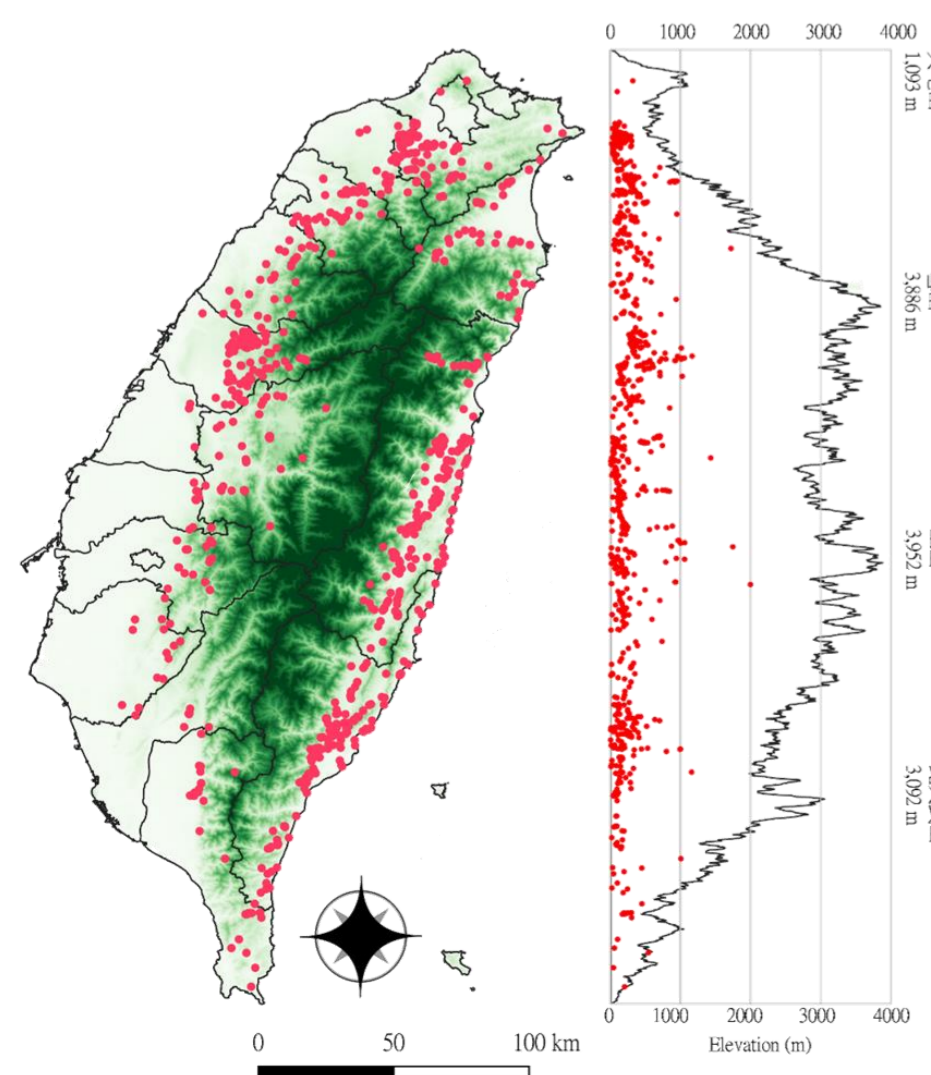
縣市：10個 (45.45%)

鄉鎮：40個 (21.62%)

團隊：23個 (35.94%)



歷年累積分布圖



注意：歷年分布圖
可能包含太田樹蛙

分布圖例

- 有分布記錄樣點
- 有分布紀錄網格
- 有調查無紀錄網格

(網格大小：10*10 km)

海拔圖例

- > 2000 m
- 1000 - 2500 m
- 100 - 1000m
- 0 - 100 m

調查日期：2017.11.13 ~ 2018.11.12

國立東華大學兩棲類保育研究室 製作

太田樹蛙 特

筆數：1077筆 (3.26%)

數量：7492隻次 (6.73%)

樣區：164個 (18.92%)

網格：61個 (30.05%)

月數：12個月 (100%)

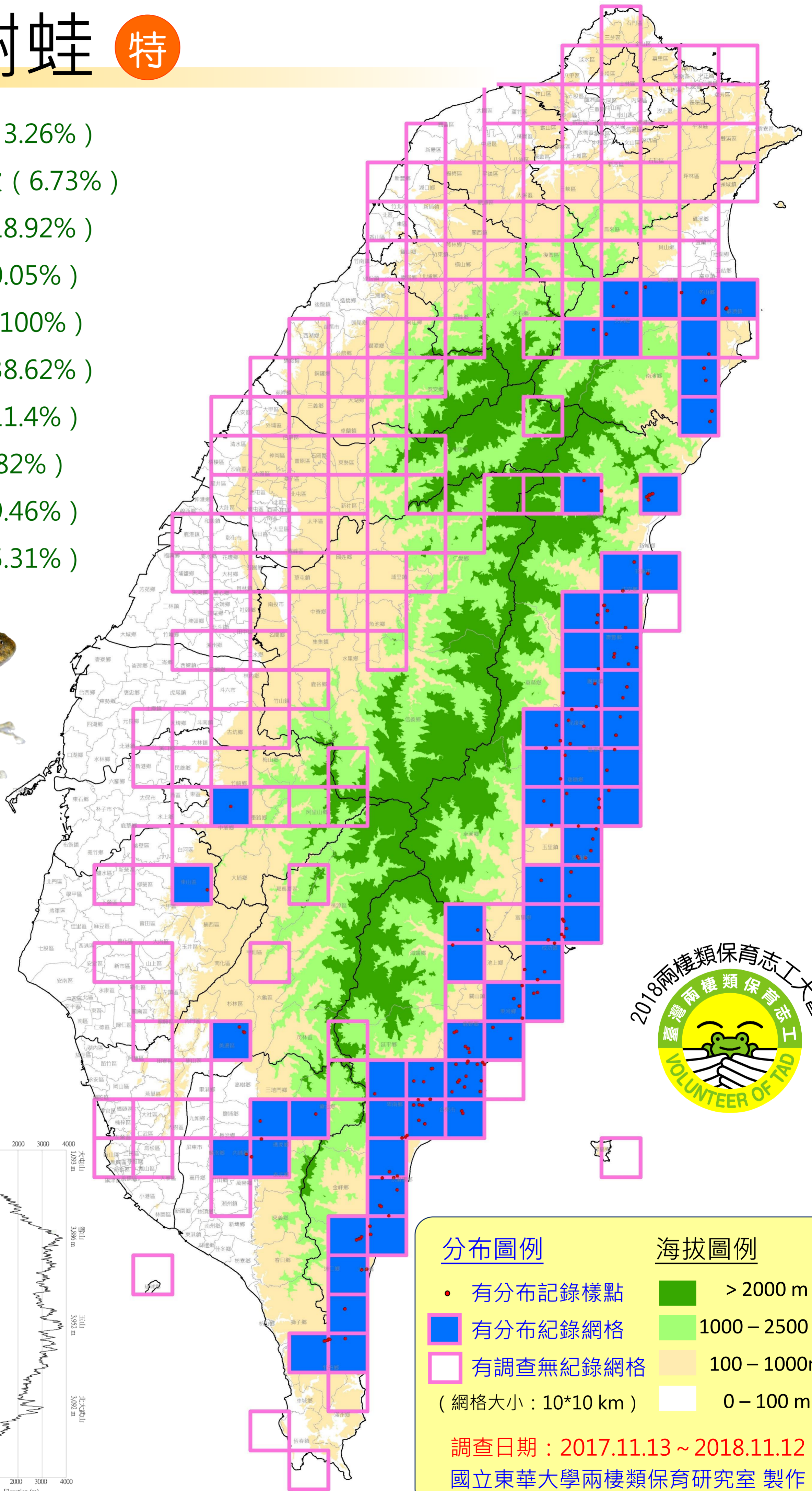
天數：134天 (38.62%)

次數：303次 (11.4%)

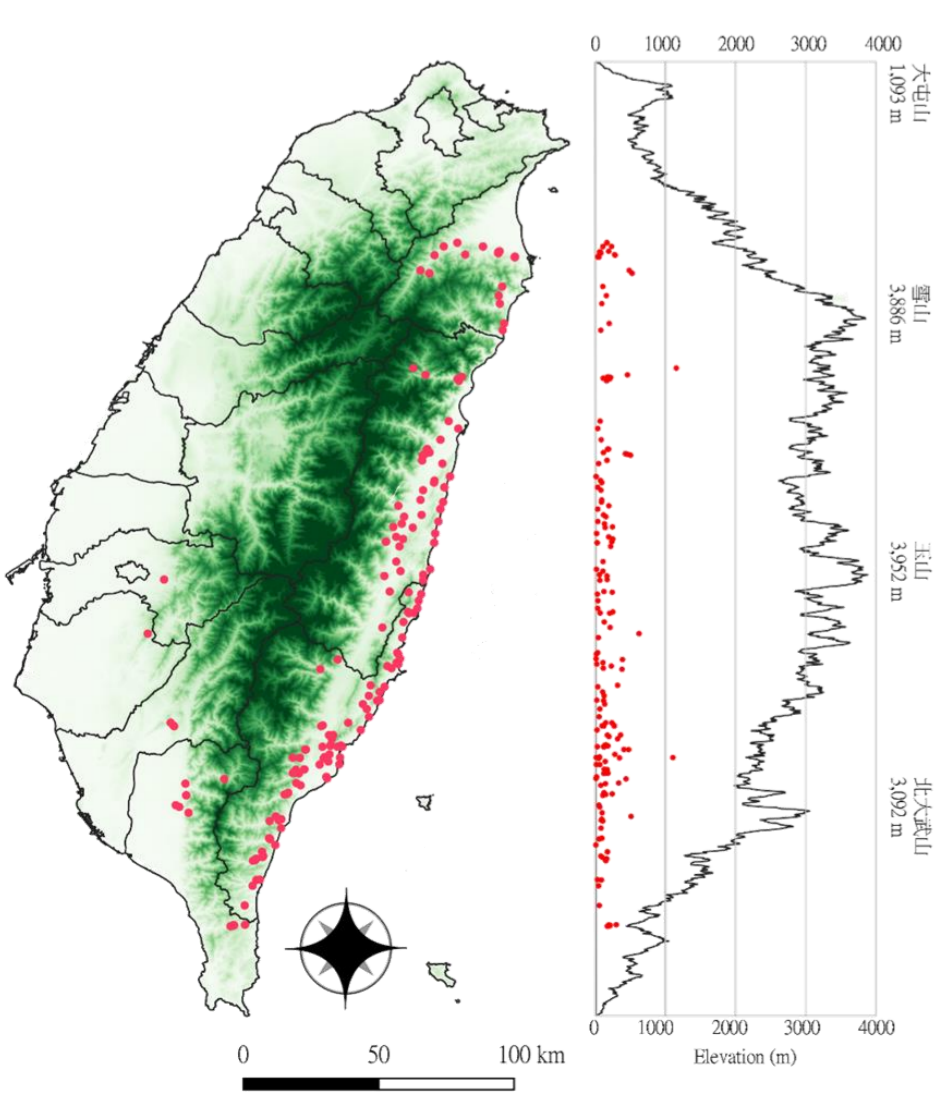
縣市：7個 (31.82%)

鄉鎮：36個 (19.46%)

團隊：29個 (45.31%)



歷年累積分布圖



分布圖例	海拔圖例
● 有分布記錄樣點	 > 2000 m
 有分布紀錄網格	 1000 – 2500 m
 有調查無紀錄網格	 100 – 1000m
(網格大小：10*10 km)	 0 – 100 m

調查日期：2017.11.13 ~ 2018.11.12

國立東華大學兩棲類保育研究室 製作

蛙樹天面特

筆數：2187筆 (6.61%)

數量：8700隻次 (7.82%)

樣區：250個 (28.84%)

網格：65個 (32.02%)

月數：12個月 (100%)

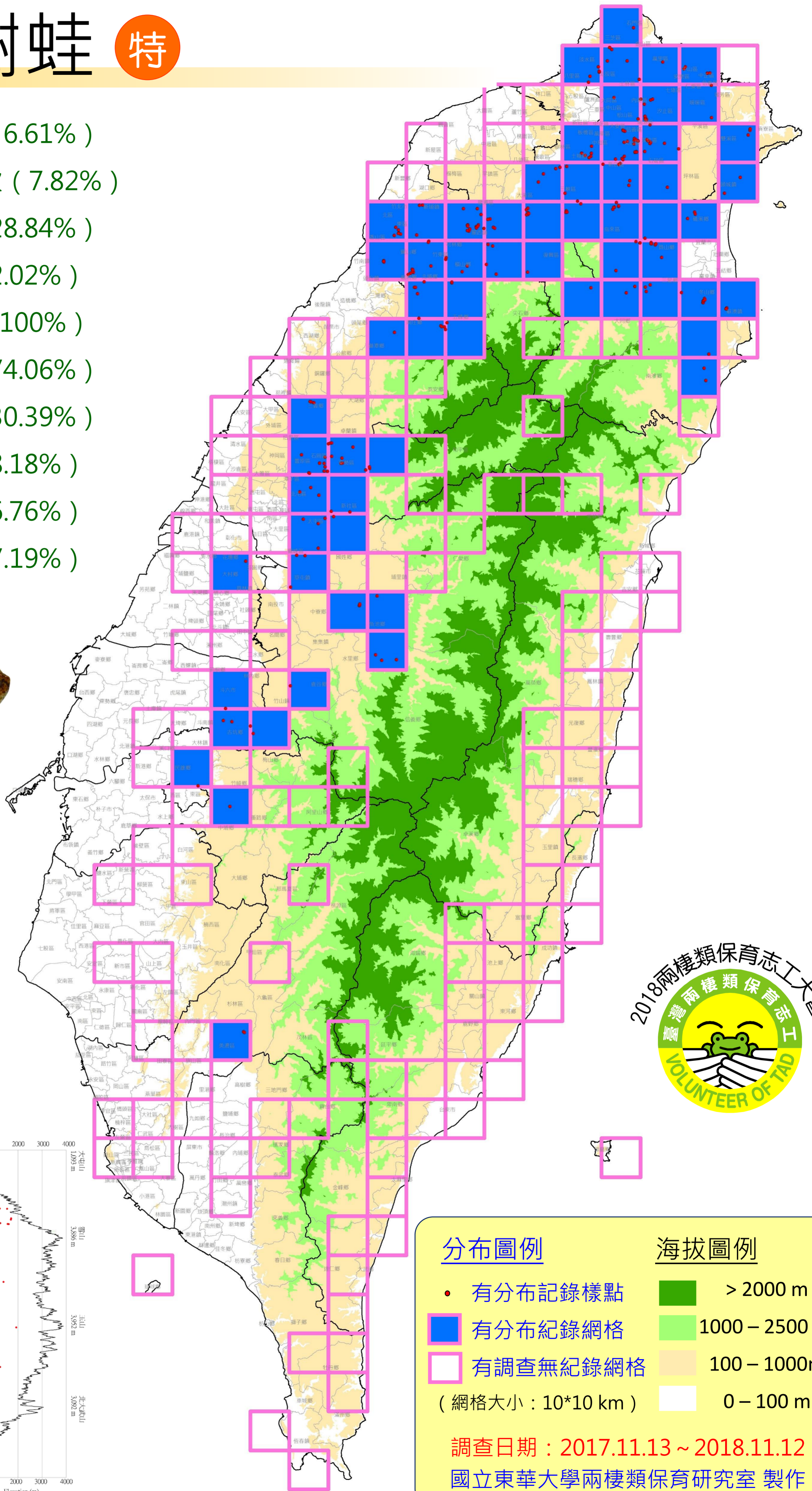
天數：257天 (74.06%)

次數：808次 (30.39%)

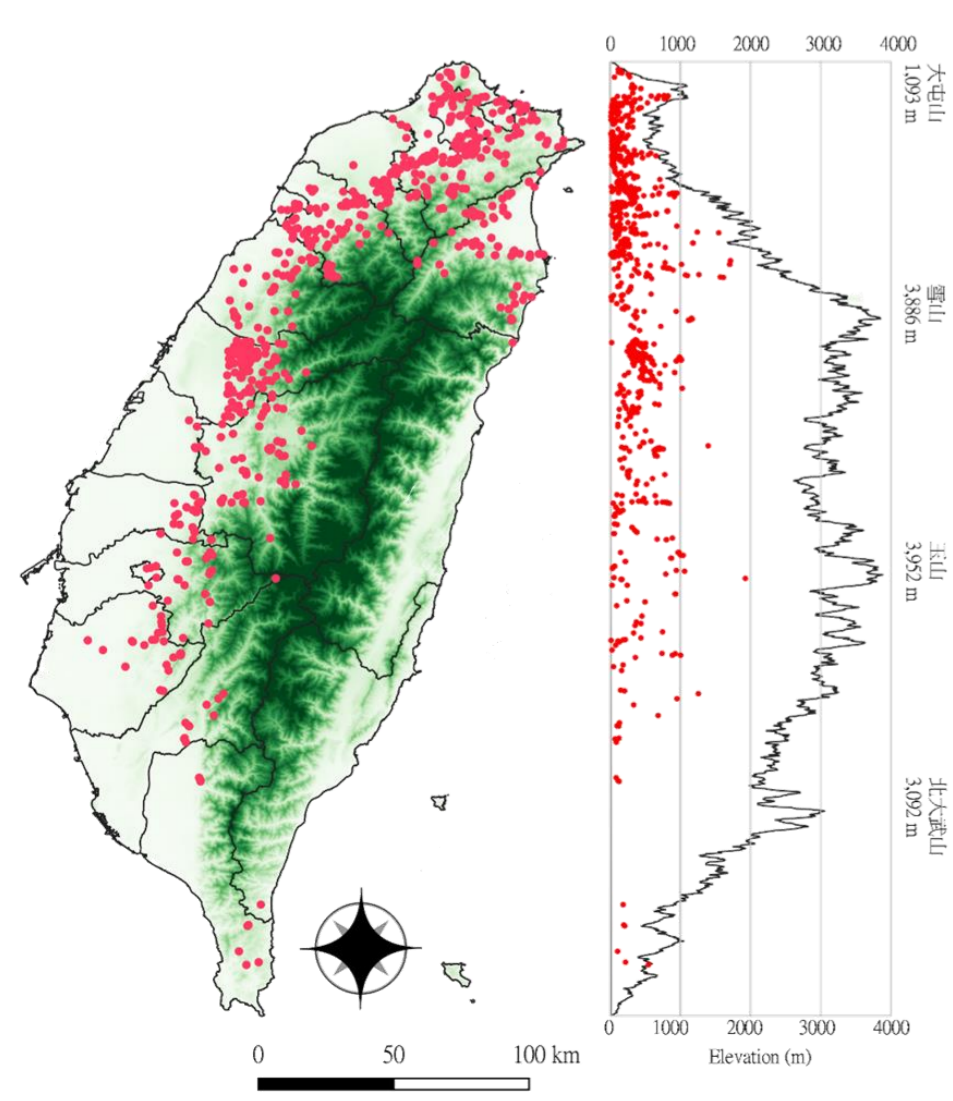
縣市：15個 (68.18%)

鄉鎮：68個 (36.76%)

團隊：43個 (67.19%)



歷年累積分布圖

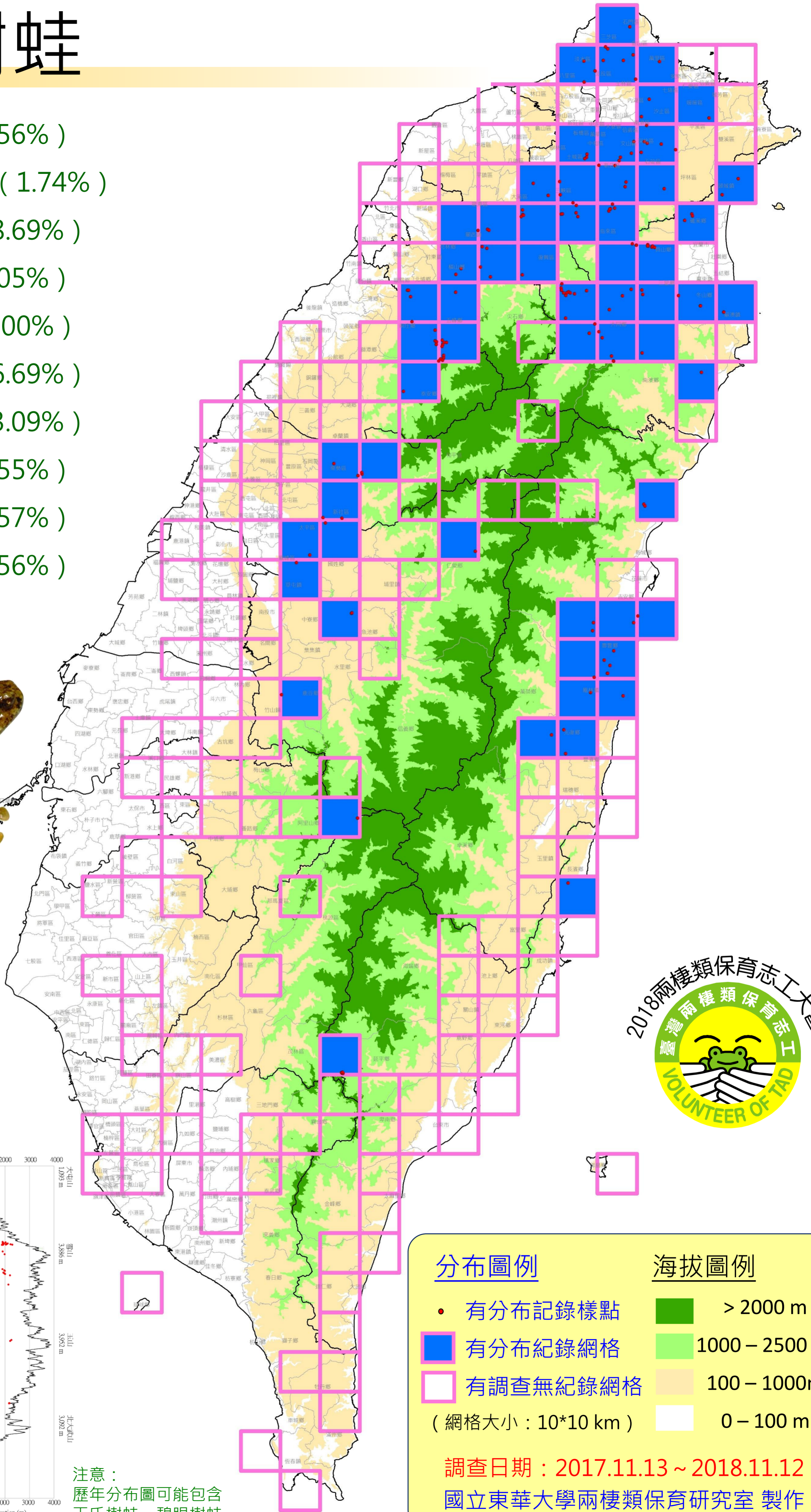


分布圖例	海拔圖例
● 有分布記錄樣點	■ > 2000 m
■ 有分布紀錄網格	■ 1000 – 2500 m
□ 有調查無紀錄網格	■ 100 – 1000m
(網格大小：10*10 km)	■ 0 – 100 m

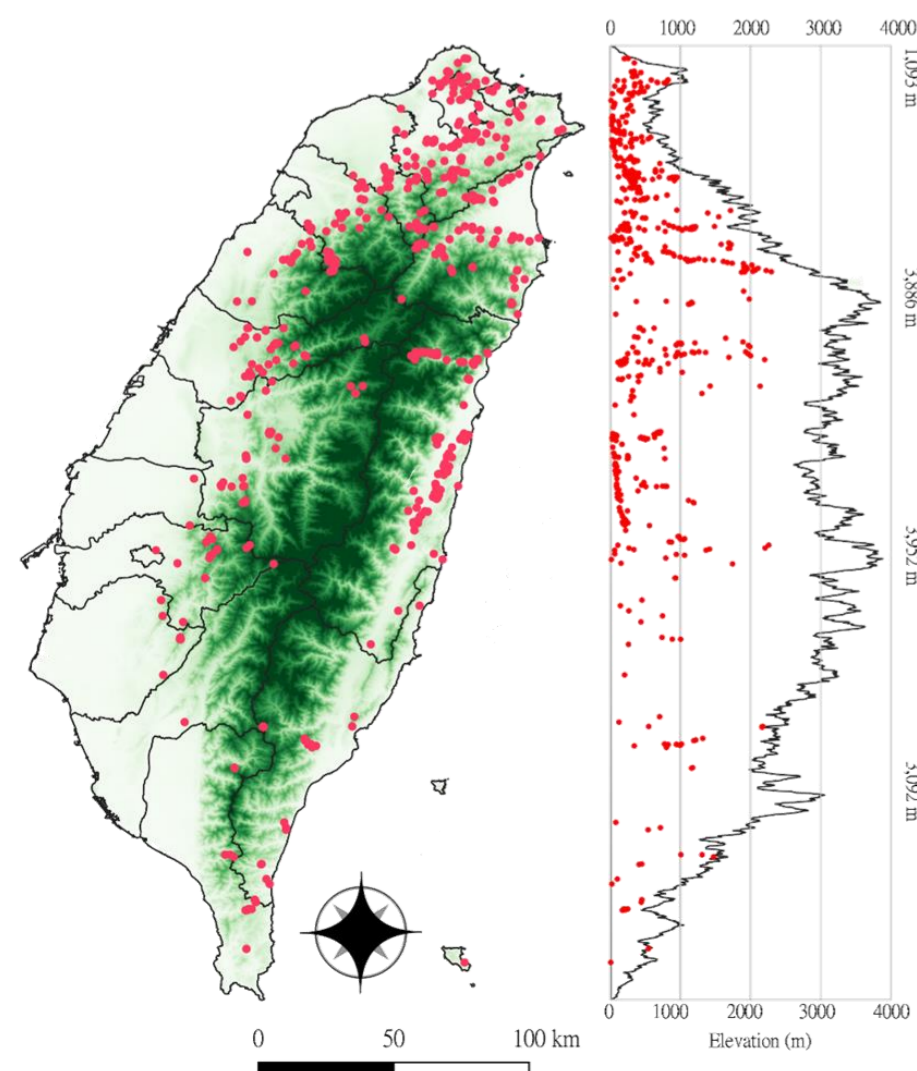
調查日期：2017.11.13 ~ 2018.11.12
國立東華大學兩棲類保育研究室 製作

艾氏樹蛙

筆數：517筆 (1.56%)
 數量：1940隻次 (1.74%)
 樣區：162個 (18.69%)
 網格：61個 (30.05%)
 月數：12個月 (100%)
 天數：162天 (46.69%)
 次數：348次 (13.09%)
 縣市：12個 (54.55%)
 鄉鎮：51個 (27.57%)
 團隊：33個 (51.56%)



歷年累積分布圖



注意：
 歷年分布圖可能包含
 王氏樹蛙、碧眼樹蛙

分布圖例

- 有分布記錄樣點
- 有分布紀錄網格
- 有調查無紀錄網格

(網格大小：10*10 km)

海拔圖例

- > 2000 m
- 1000 - 2500 m
- 100 - 1000m
- 0 - 100 m

調查日期：2017.11.13 ~ 2018.11.12
 國立東華大學兩棲類保育研究室 製作

碧眼樹蛙 特

筆數：45筆 (0.14%)

數量：157隻次 (0.14%)

樣區：10個 (1.15%)

網格：8個 (3.94%)

月數：6個月 (50%)

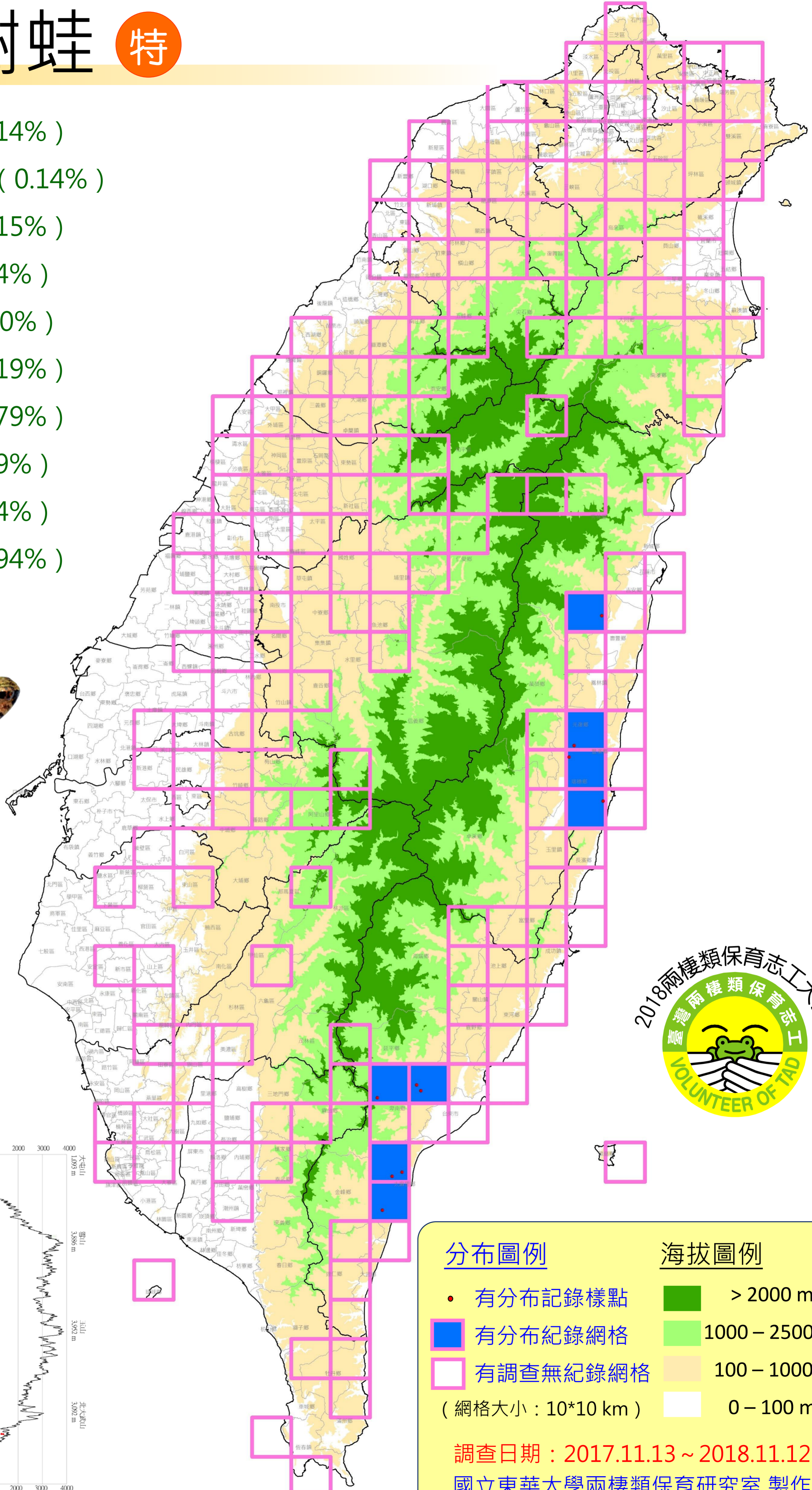
天數：18天 (5.19%)

次數：21次 (0.79%)

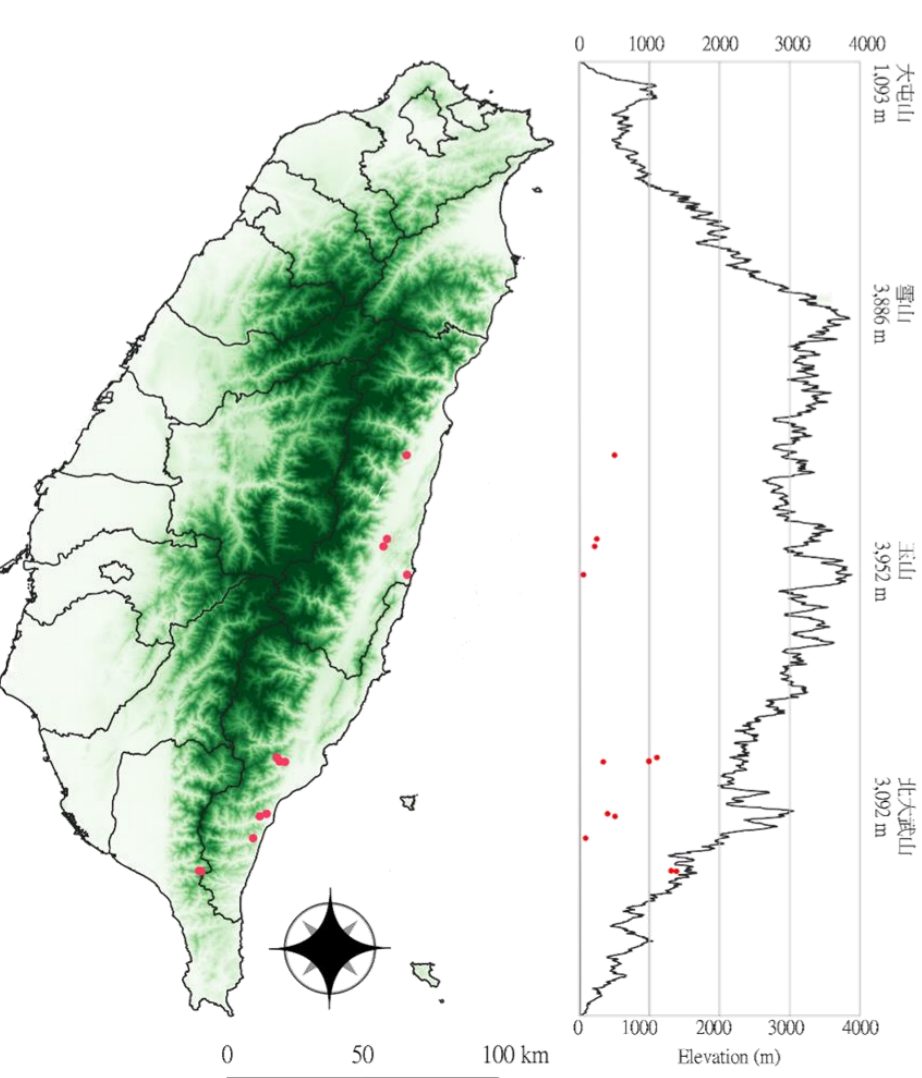
縣市：2個 (9.09%)

鄉鎮：6個 (3.24%)

團隊：7個 (10.94%)



歷年累積分布圖



分布圖例	海拔圖例
● 有分布記錄樣點	 > 2000 m
 有分布紀錄網格	 1000 – 2500 m
 有調查無紀錄網格	 100 – 1000m
	 0 – 100 m

(網格大小：10*10 km)

調查日期：2017.11.13 ~ 2018.11.12
國立東華大學兩棲類保育研究室 製作

王氏樹蛙 特

筆數：34筆 (0.1%)

數量：173隻次 (0.16%)

樣區：7個 (0.81%)

網格：4個 (1.97%)

月數：6個月 (50%)

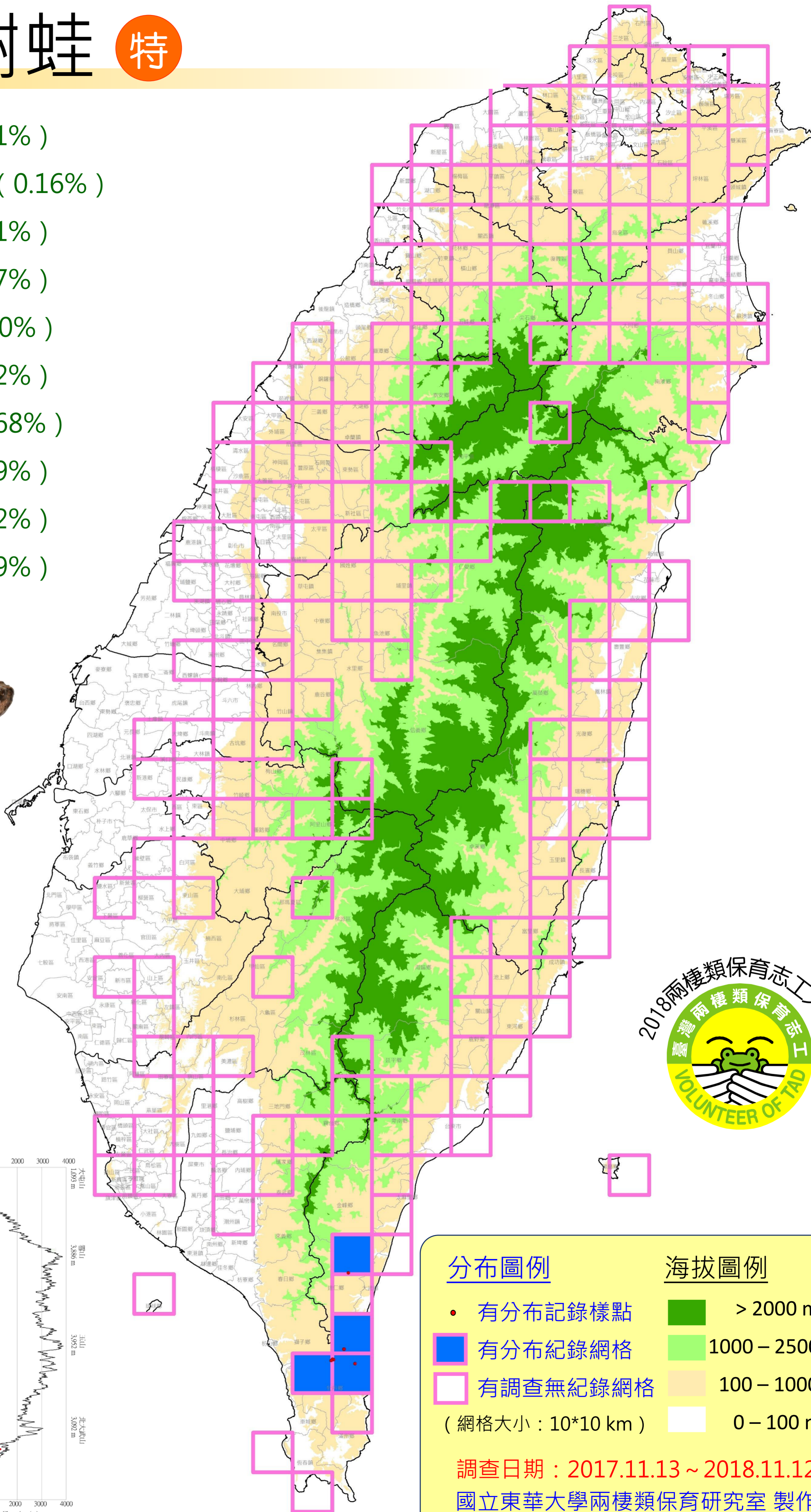
天數：7天 (2.02%)

次數：18次 (0.68%)

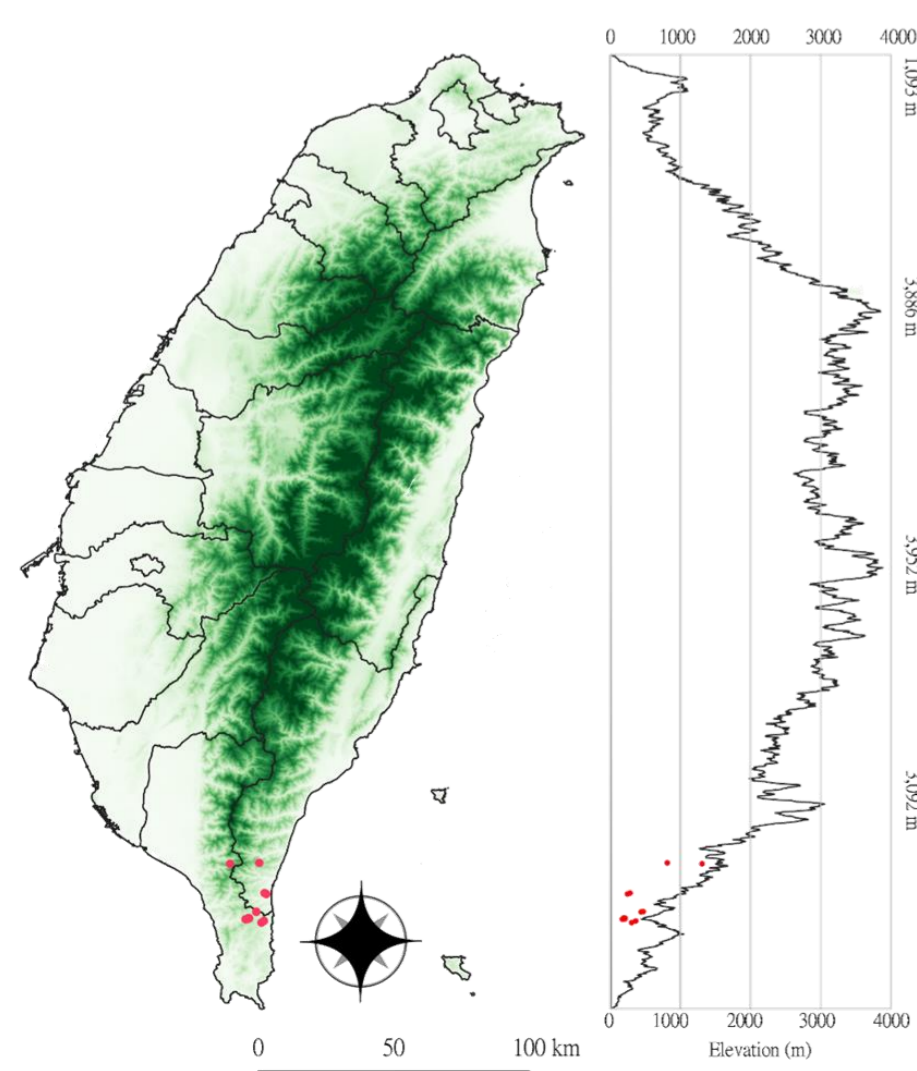
縣市：2個 (9.09%)

鄉鎮：3個 (1.62%)

團隊：3個 (4.69%)



歷年累積分布圖



分布圖例

- 有分布記錄樣點
 - 有分布紀錄網格
 - 有調查無紀錄網格
- (網格大小：10*10 km)

海拔圖例

- > 2000 m
- 1000 - 2500 m
- 100 - 1000m
- 0 - 100 m

調查日期：2017.11.13 ~ 2018.11.12

國立東華大學兩棲類保育研究室 製作

布氏樹蛙

筆數：1182筆 (3.57%)

數量：2833隻次 (2.55%)

樣區：276個 (31.83%)

網格：97個 (47.78%)

月數：12個月 (100%)

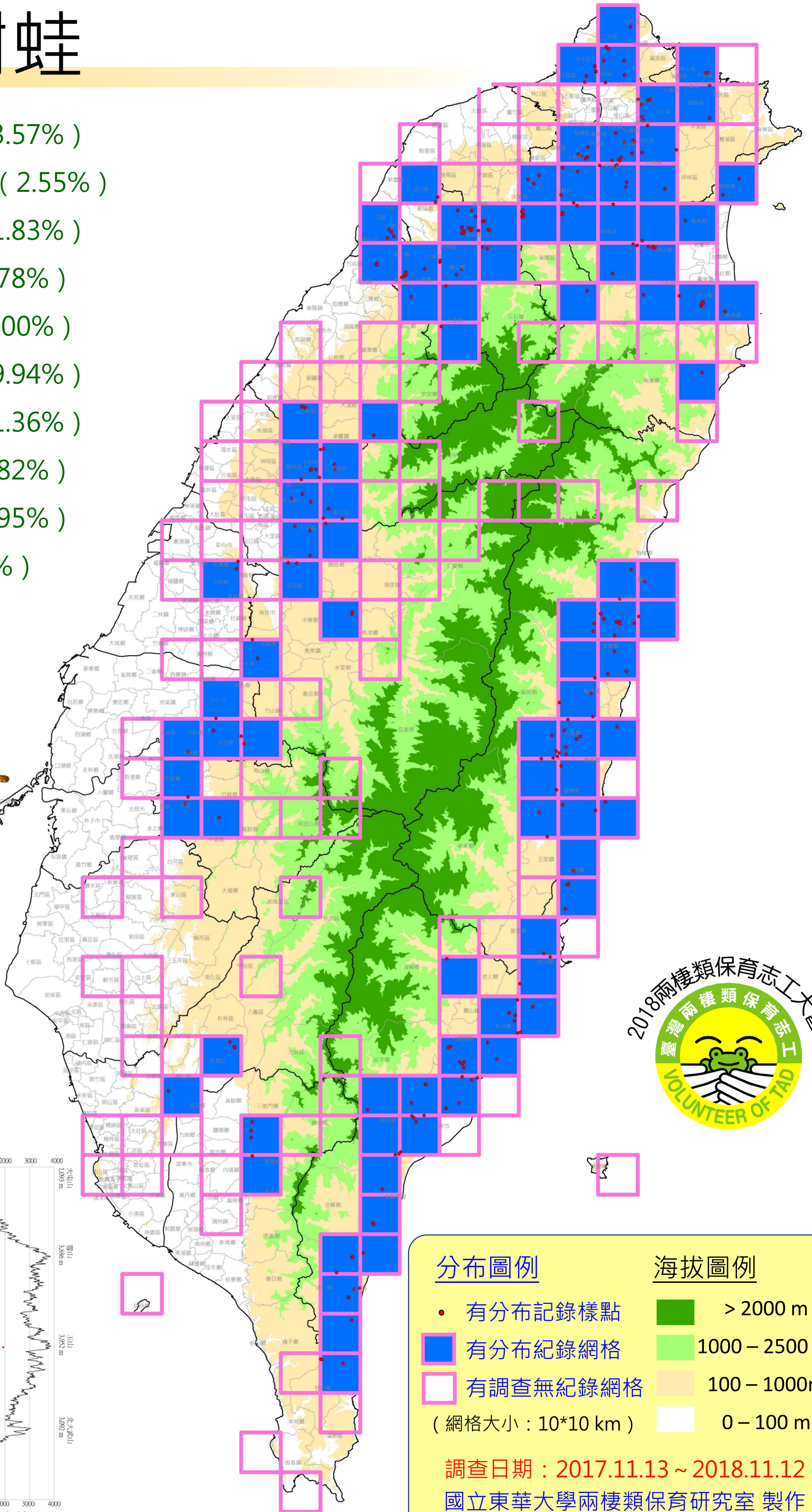
天數：208天 (59.94%)

次數：568次 (21.36%)

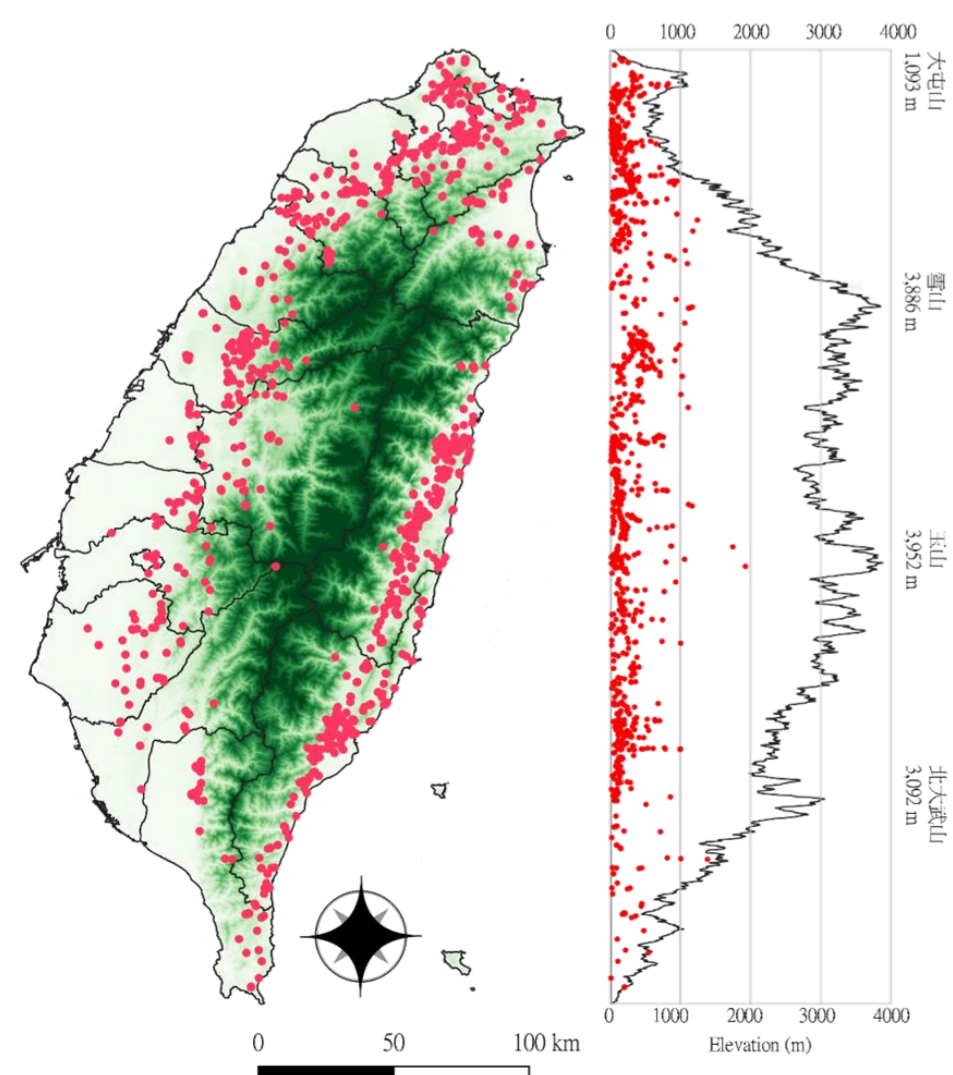
縣市：18個 (81.82%)

鄉鎮：85個 (45.95%)

團隊：48個 (75%)



歷年累積分布圖



分布圖例

- 有分布記錄樣點
- 有分布紀錄網格
- 有調查無紀錄網格

(網格大小：10*10 km)

海拔圖例

- > 2000 m
- 1000 - 2500 m
- 100 - 1000m
- 0 - 100 m

調查日期：2017.11.13 ~ 2018.11.12

國立東華大學兩棲類保育研究室 製作

斑腿樹蛙 外

筆數：3194筆 (9.66%)

數量：11572隻次 (10.4%)

樣區：282個 (32.53%)

網格：71個 (34.98%)

月數：12個月 (100%)

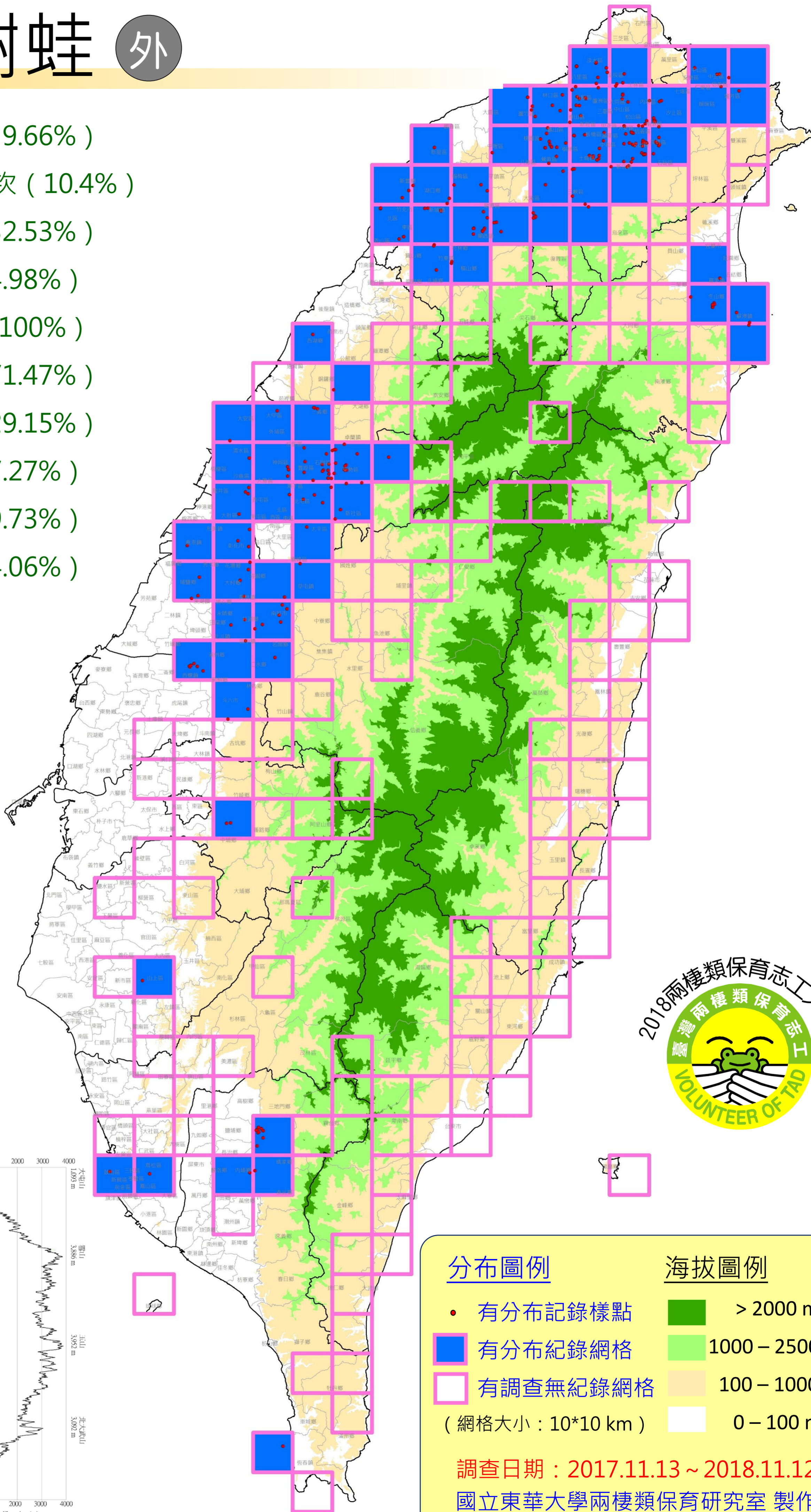
天數：248天 (71.47%)

次數：775次 (29.15%)

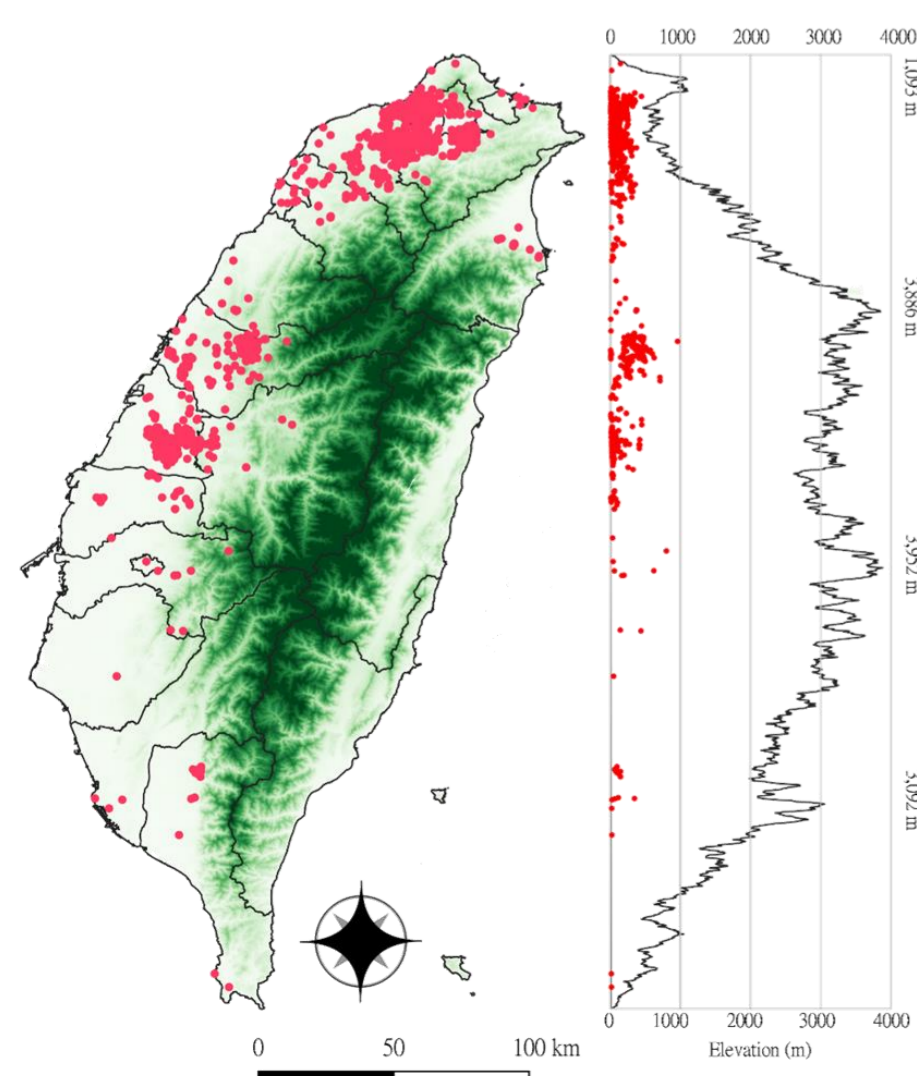
縣市：17個 (77.27%)

鄉鎮：92個 (49.73%)

團隊：41個 (64.06%)



歷年累積分布圖



分布圖例

- 有分布記錄樣點
 - 有分布紀錄網格
 - 有調查無紀錄網格
- (網格大小：10*10 km)

海拔圖例

- > 2000 m
- 1000 - 2500 m
- 100 - 1000m
- 0 - 100 m

調查日期：2017.11.13 ~ 2018.11.12

國立東華大學兩棲類保育研究室 製作

橙腹樹蛙

特 保

筆數：35筆 (0.11%)

數量：113隻次 (0.1%)

樣區：10個 (1.15%)

網格：8個 (3.94%)

月數：6個月 (50%)

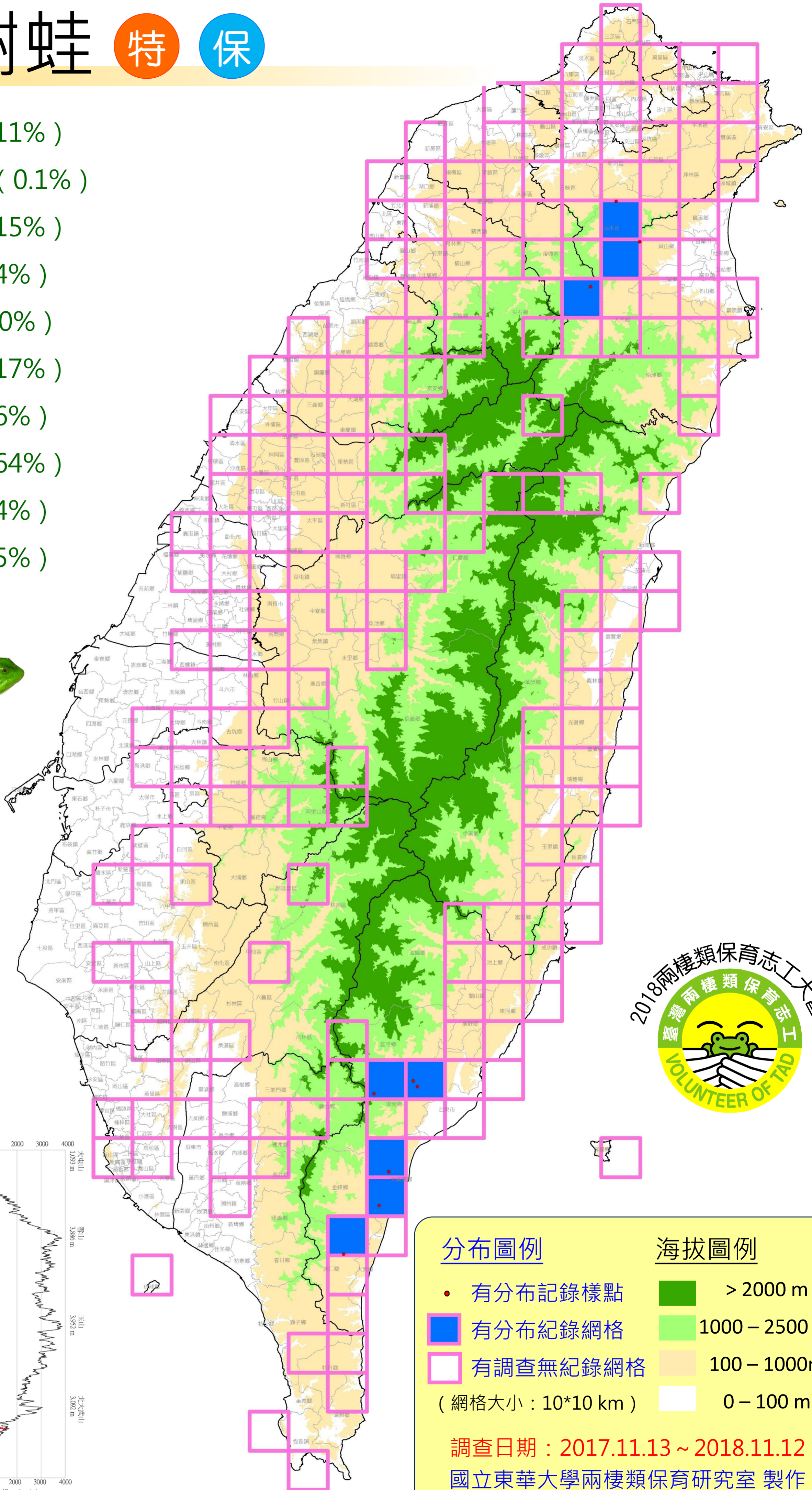
天數：11天 (3.17%)

次數：16次 (0.6%)

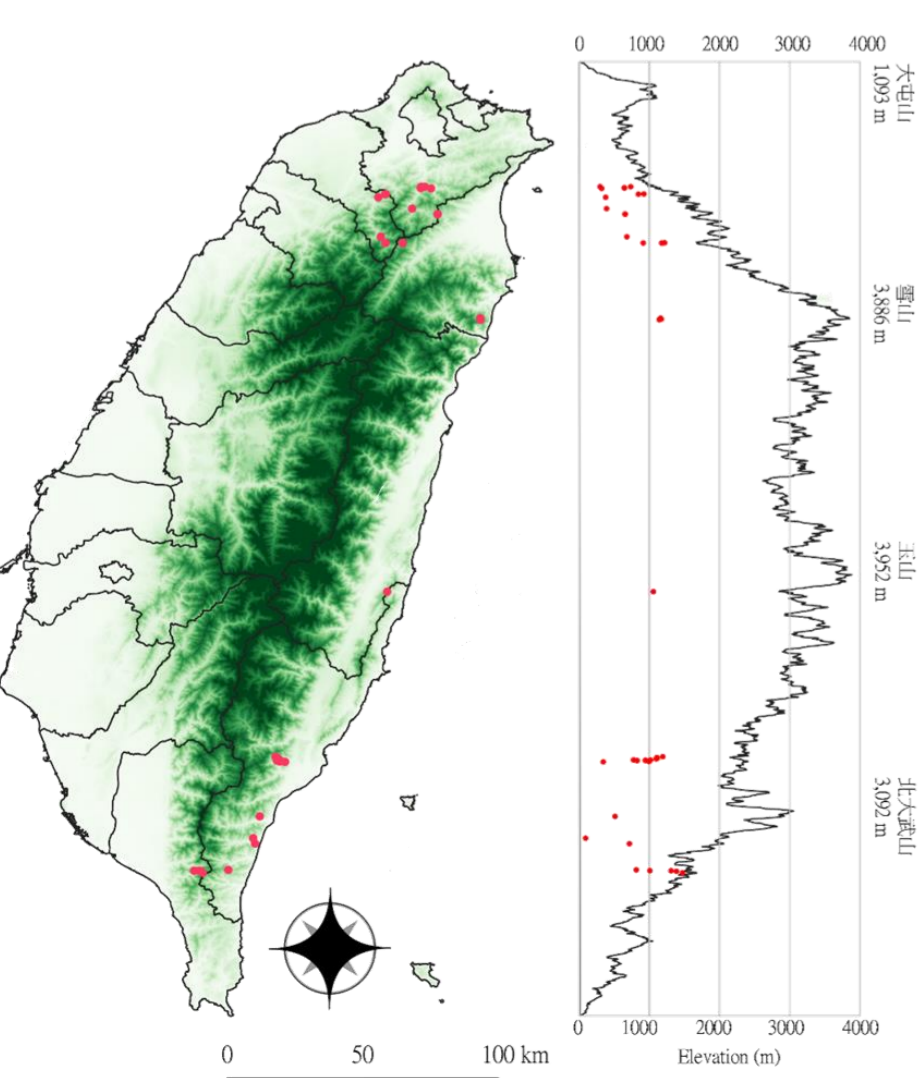
縣市：3個 (13.64%)

鄉鎮：6個 (3.24%)

團隊：8個 (12.5%)



歷年累積分布圖



分布圖例

- 有分布記錄樣點
- 有分布紀錄網格
- 有調查無紀錄網格

(網格大小：10*10 km)

海拔圖例

- > 2000 m
- 1000 – 2500 m
- 100 – 1000m
- 0 – 100 m

調查日期：2017.11.13 ~ 2018.11.12

國立東華大學兩棲類保育研究室 製作

諸羅樹蛙 特 保

筆數：104筆 (0.31%)

數量：370隻次 (0.33%)

樣區：12個 (1.38%)

網格：8個 (3.94%)

月數：9個月 (75%)

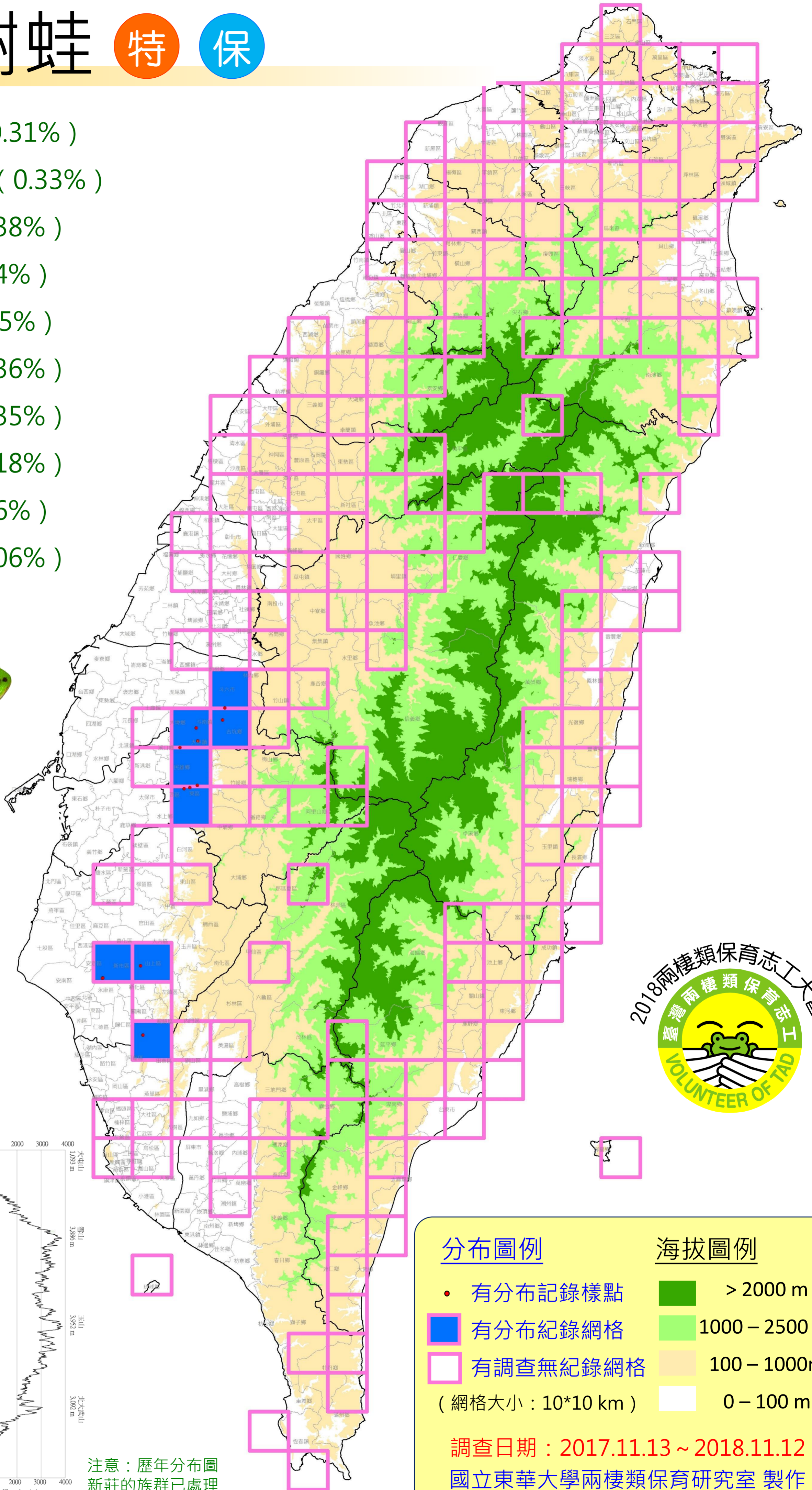
天數：29天 (8.36%)

次數：36次 (1.35%)

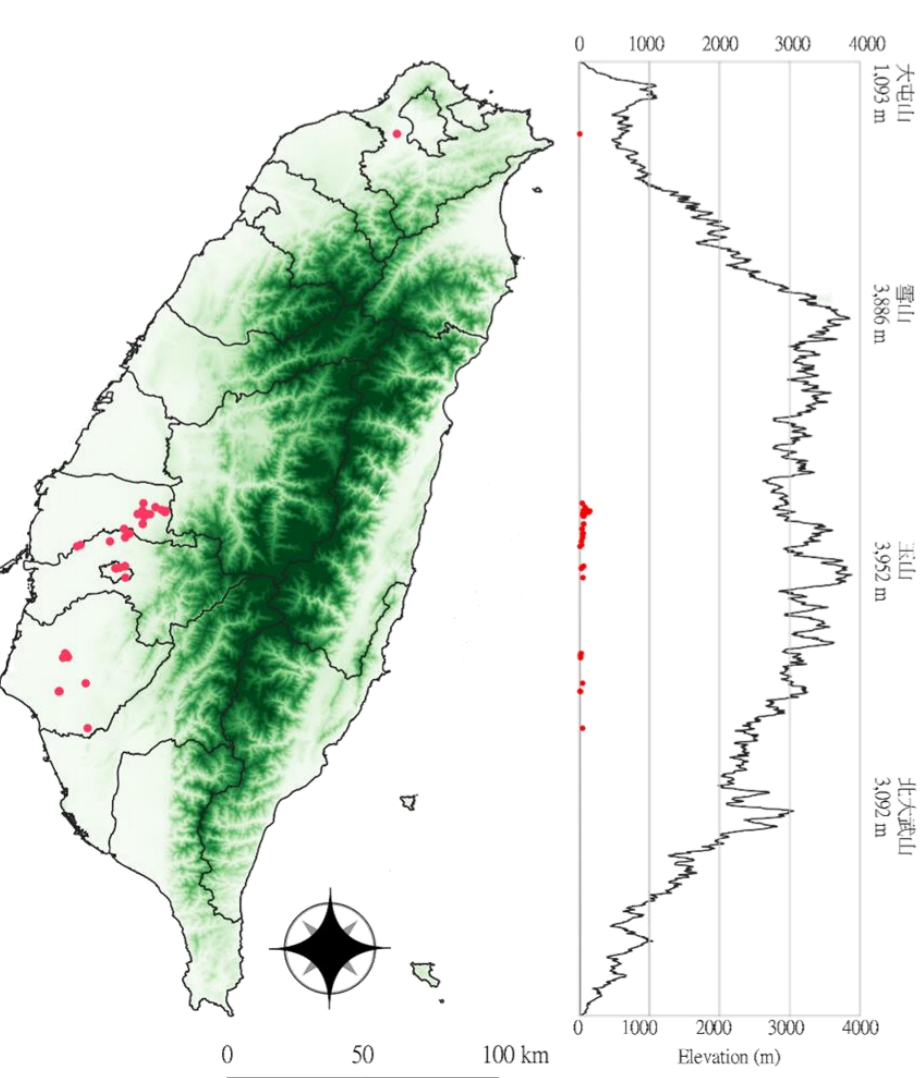
縣市：4個 (18.18%)

鄉鎮：9個 (4.86%)

團隊：9個 (14.06%)



歷年累積分布圖



注意：歷年分布圖
新莊的族群已處理

分布圖例

- 有分布記錄樣點
- 有分布紀錄網格
- 有調查無紀錄網格

(網格大小：10*10 km)

海拔圖例

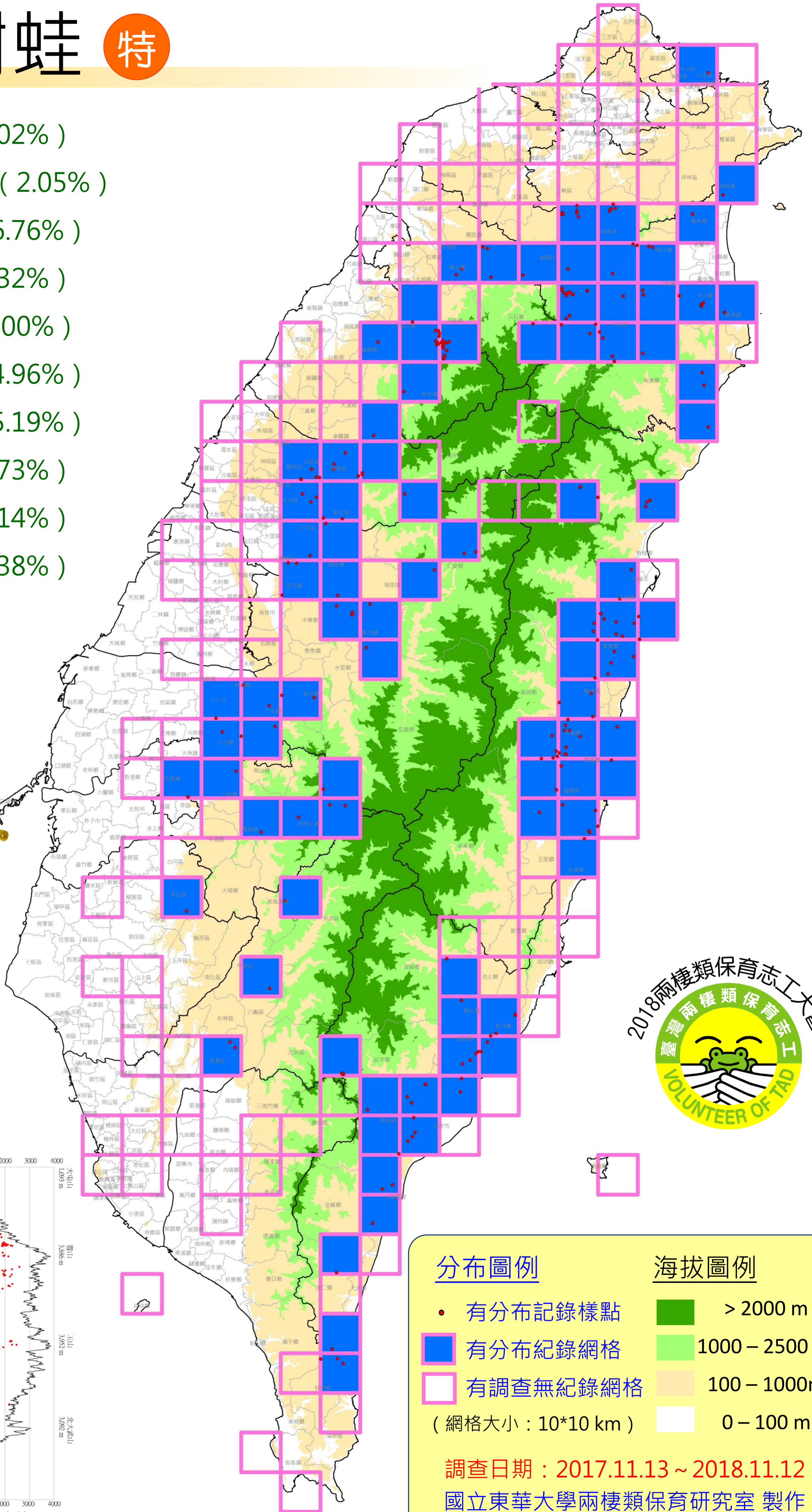
- > 2000 m
- 1000 – 2500 m
- 100 – 1000m
- 0 – 100 m

調查日期：2017.11.13 ~ 2018.11.12

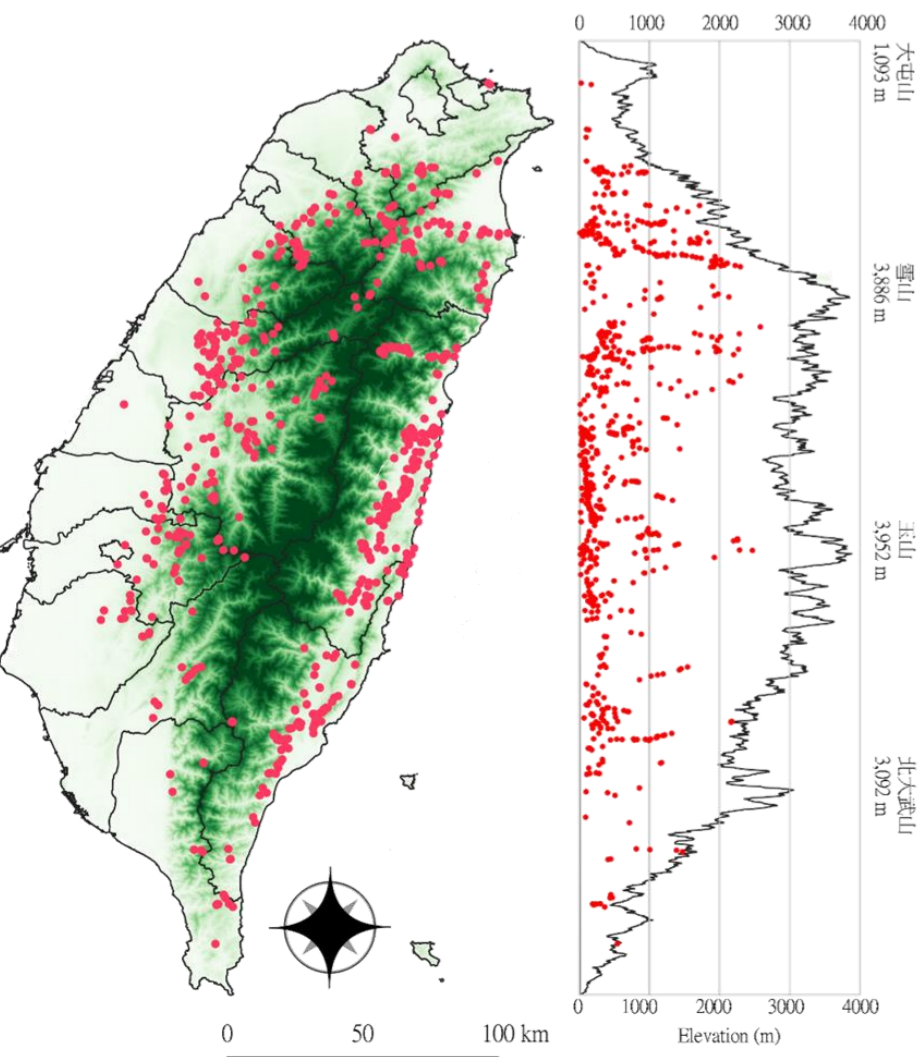
國立東華大學兩棲類保育研究室 製作

莫氏樹蛙 特

筆數：999筆 (3.02%)
 數量：2283隻次 (2.05%)
 樣區：232個 (26.76%)
 網格：92個 (45.32%)
 月數：12個月 (100%)
 天數：156天 (44.96%)
 次數：404次 (15.19%)
 縣市：16個 (72.73%)
 鄉鎮：65個 (35.14%)
 團隊：38個 (59.38%)



歷年累積分布圖



分布圖例	海拔圖例
● 有分布記錄樣點	■ > 2000 m
■ 有分布紀錄網格	■ 1000 – 2500 m
 有調查無紀錄網格	■ 100 – 1000m
(網格大小：10*10 km)	■ 0 – 100 m

調查日期：2017.11.13 ~ 2018.11.12
 國立東華大學兩棲類保育研究室 製作

翡翠樹蛙

特保

筆數：638筆 (1.93%)

數量：1277隻次 (1.15%)

樣區：60個 (6.92%)

網格：19個 (9.36%)

月數：12個月 (100%)

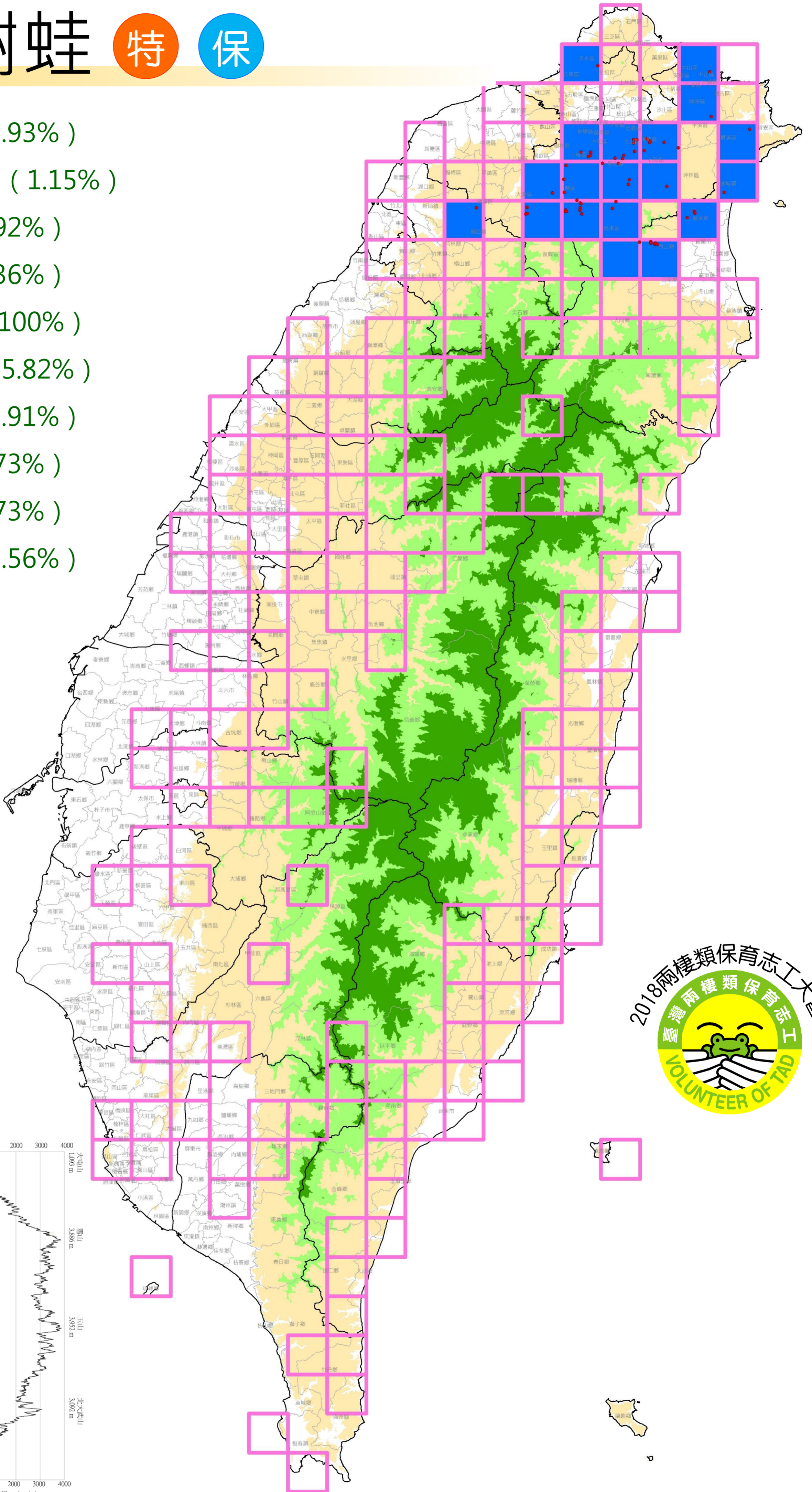
天數：159天 (45.82%)

次數：237次 (8.91%)

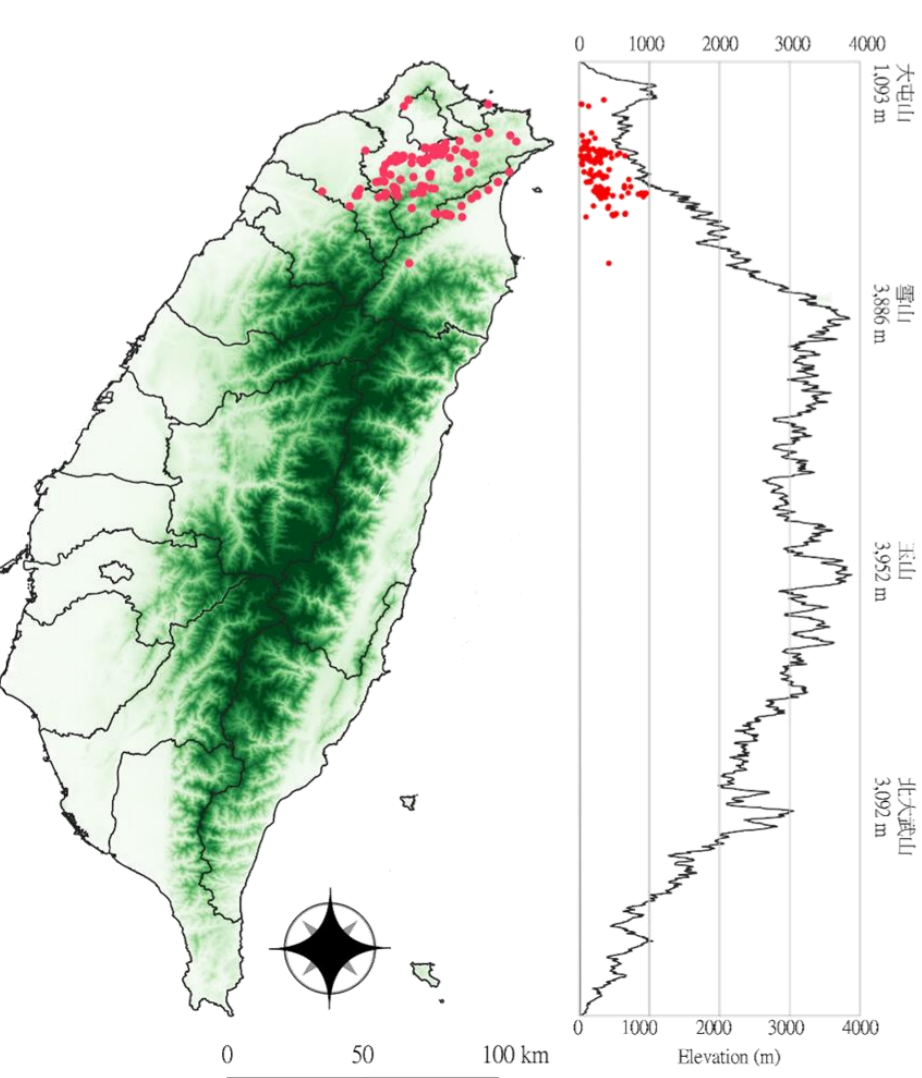
縣市：5個 (22.73%)

鄉鎮：18個 (9.73%)

團隊：17個 (26.56%)



歷年累積分布圖



臺北樹蛙 **特** **保**

筆數：729筆 (2.2%)

數量：2429隻次 (2.18%)

樣區：130個 (14.99%)

網格：35個 (17.24%)

月數：12個月 (100%)

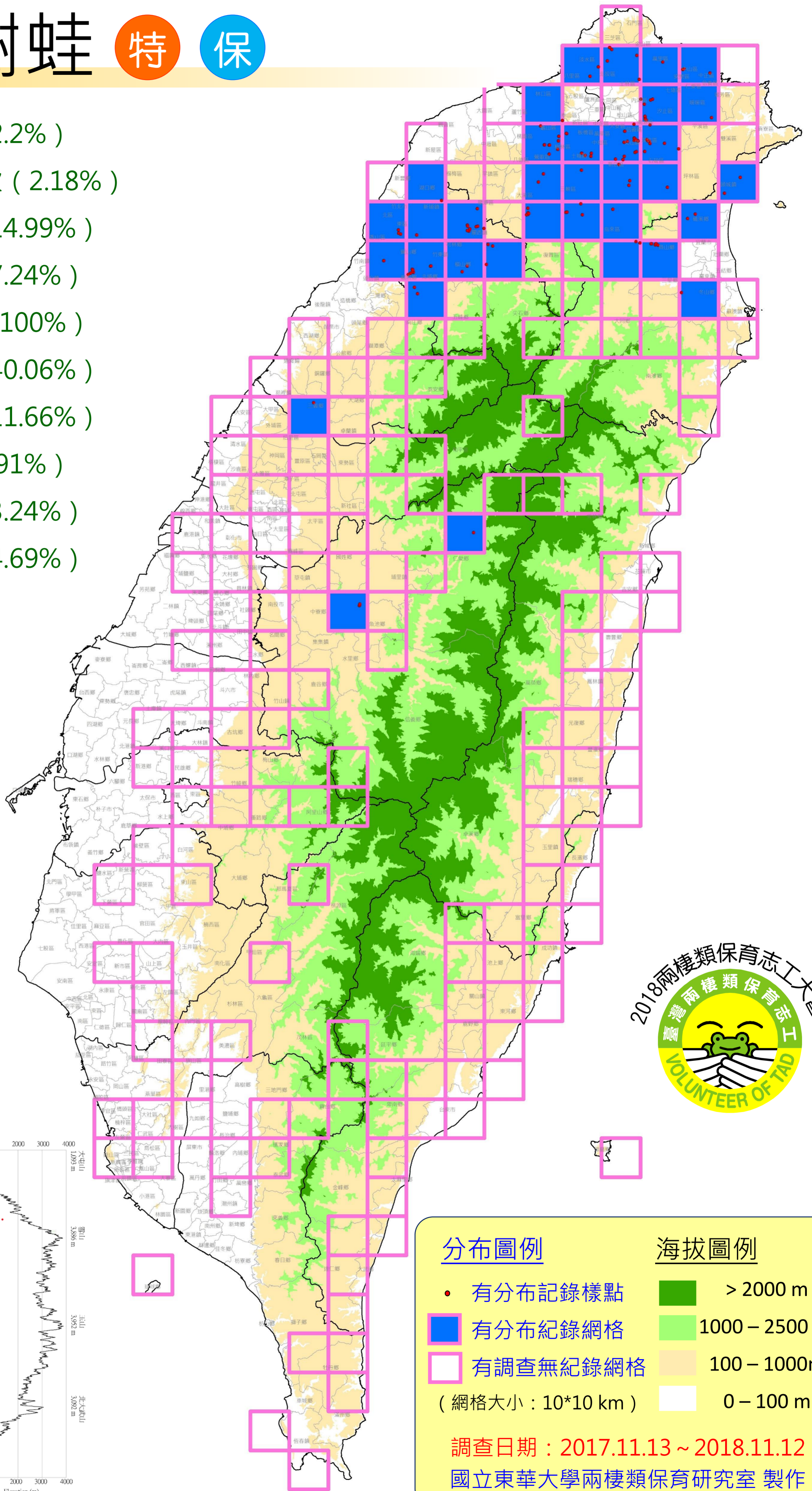
天數：139天 (40.06%)

次數：310次 (11.66%)

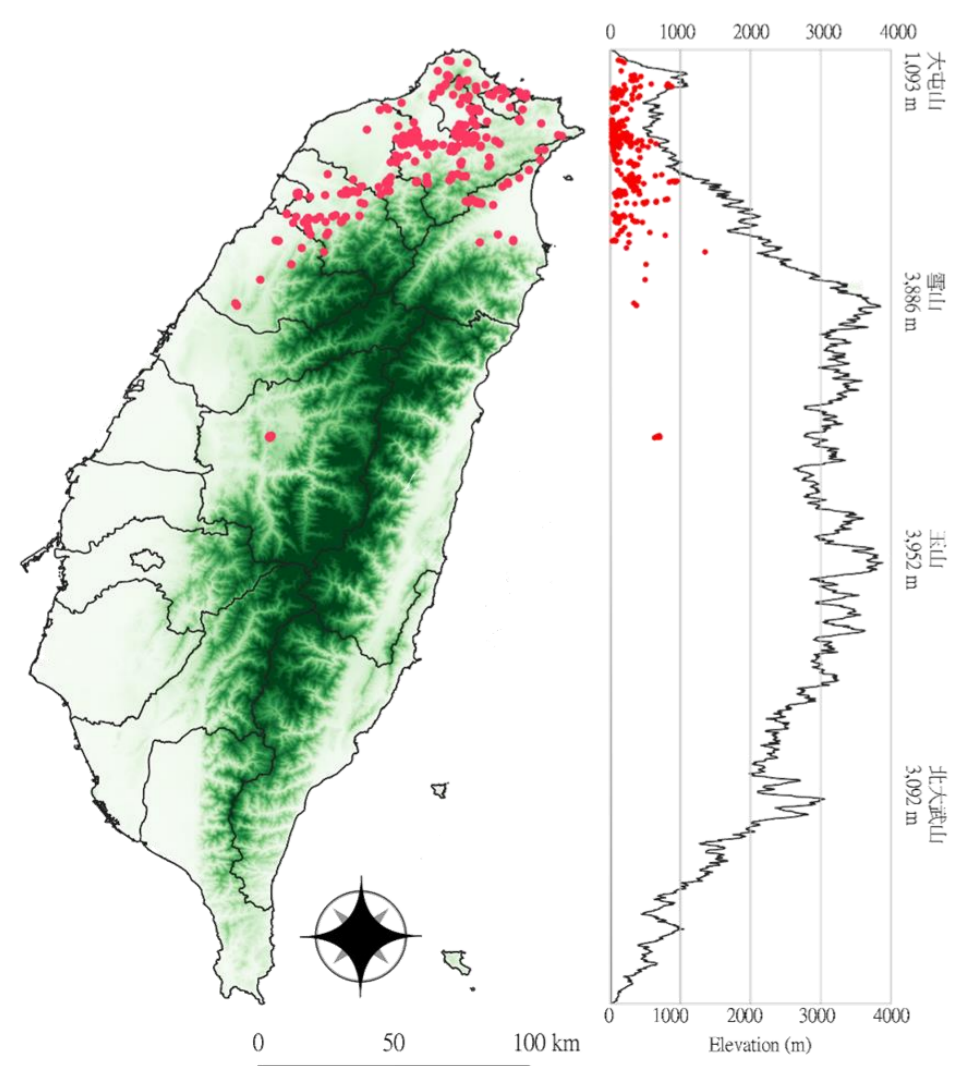
縣市：9個 (40.91%)

鄉鎮：43個 (23.24%)

團隊：35個 (54.69%)



歷年累積分布圖



分布圖例

- 有分布記錄樣點
- 有分布紀錄網格
- 有調查無紀錄網格

(網格大小：10*10 km)

海拔圖例

- > 2000 m
- 1000 – 2500 m
- 100 – 1000m
- 0 – 100 m

調查日期：2017.11.13 ~ 2018.11.12

國立東華大學兩棲類保育研究室 製作